







राज्य पेयजल एवं स्वच्छता मिशन  
जल जीवन मिशन - "हर घर जल"



GPS Map Camera


Phardhan, Uttar Pradesh, India

XJMW+26J, Phardhan, Uttar Pradesh 261501, India

Lat 27.982802°

Long 80.645672°

11/08/23 09:41 AM GMT +05:30









सेवा ही धर्म

विनम्र बनो

राज्य पेयजल एवं स्वच्छता मिशन  
 नमामि गंगे एवं राष्ट्रीय जलापूर्ति विभाग  
**जल जीवन मिशन - "हर घर जल"**  
 मा. योगी आदित्यनाथ  
 मुख्यमंत्री, उत्तर प्रदेश

जनपद- लखीमपुर खीरी

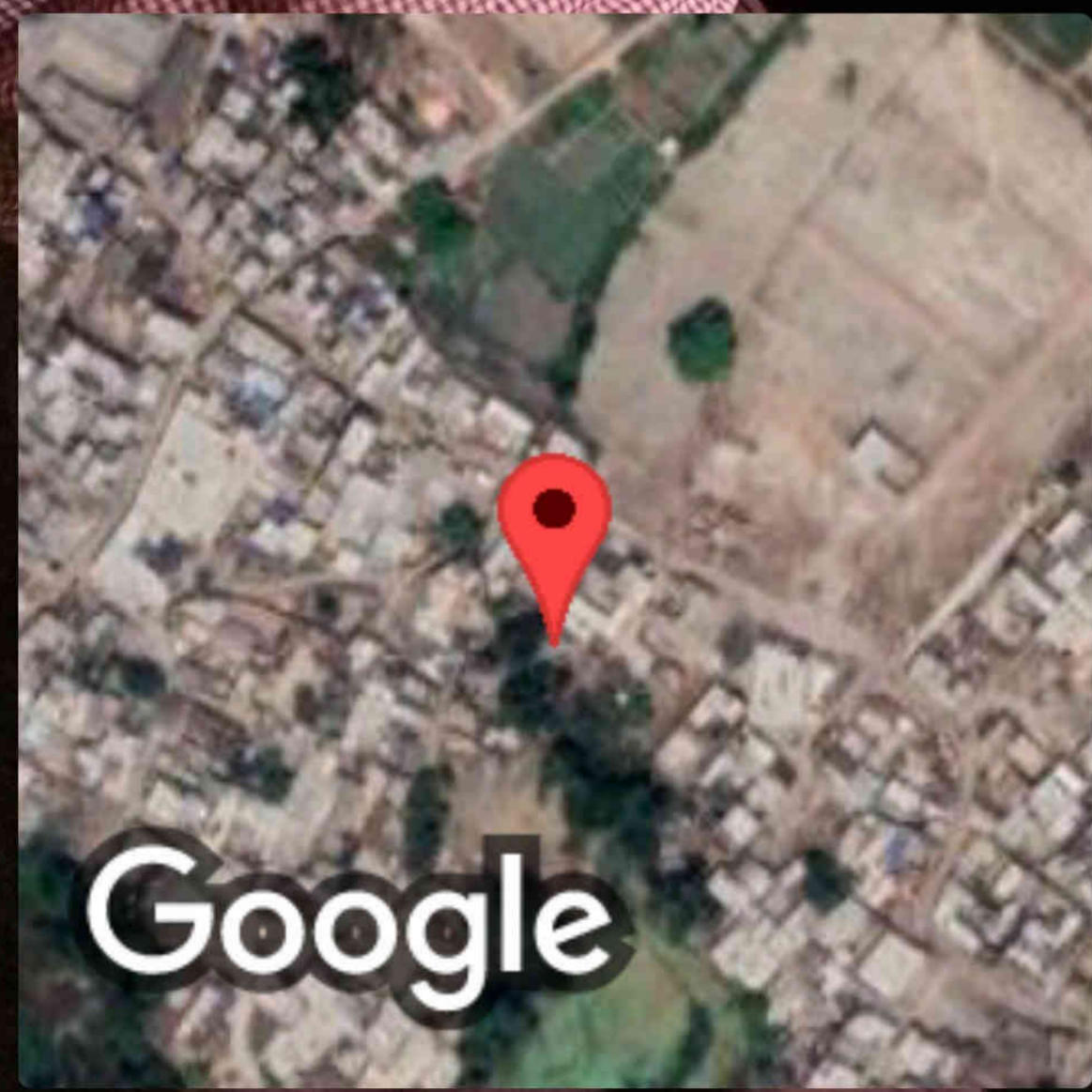
ग्राम पंचायत का नाम फरधान  
 / 30 मा0/निजी विद्यालय का नाम प्रा0 विद्यालय व  
 ग्राम खण्ड का नाम लखीमपुर  
 आयोजक- सेवाधारा संस्था 1 शतर्स फाउण्डेशन (संस्था)

1	2	3	4	5	6	7	8	9	10
11	12	13	14	15	16	17	18	19	20
21	22	23	24	25	26	27	28	29	30
31	32	33	34	35	36	37	38	39	40
41	42	43	44	45	46	47	48	49	50
51	52	53	54	55	56	57	58	59	60
61	62	63	64	65	66	67	68	69	70
71	72	73	74	75	76	77	78	79	80
81	82	83	84	85	86	87	88	89	90
91	92	93	94	95	96	97	98	99	100




 GPS Map Camera

Kaimhara, Uttar Pradesh, India  
 XJ8P+XXR, Kaimhara, Uttar Pradesh 261501, India  
 Lat 27.967392°  
 Long 80.637721°  
 11/08/23 01:21 PM GMT +05:30




Google





GPS Map Camera

Phardhan, Uttar Pradesh, India  
XJMW+26J, Phardhan, Uttar Pradesh 261501, India  
Lat 27.982802°  
Long 80.645672°  
11/08/23 09:30 AM GMT +05:30



Google