



समाजवाद, पंच-संस्थात्मकता, अणुशासन
बनानेके लिए तथा उसके समस्त नतीजोंको :
सामाजिक, आर्थिक और राजनीतिक न्याय,
विचार, अभिव्यक्ति, विश्वास, धर्म
और आसनाकी स्वतंत्रता,
प्रतिष्ठा और अक्सरकी स्वतंत्रता
प्राप्तकारणके लिए,
तथा उनका व्यक्तिकी गरिमा और
राष्ट्रकी एकता और अखंडता
सुनिश्चित करनेवाली बंधुता बंधनके लिए
दृढ संकल्प होकर अपनी इस संविधानसभा और
द्वारा 1949 ई. में निर्धारित मूल्योंके अनुसार
संविधानको अंतिम रूप देनेके लिए



 **GPS Map Camera**

Choraha, Uttar Pradesh, India
2HPV+7F, Choraha, Uttar Pradesh 262701, India
Lat 28.035401°
Long 80.59411°
12/08/23 09:29 AM GMT +05:30



उद्योगिका
हम, भारत के लोग, भारत का एक नया प्रभुत्व बनाएंगे।
समाजवाद, धर्म-निरपेक्ष लोकतंत्र, जनपद
वर्तमान के लिए तथा उसके समस्त नागरिकों को
सांसाध्य, आर्थिक और दार्शनिक न्याय,
विद्यार्, अभिव्यक्ति, विज्ञान, धर्म
और व्यापार की स्वतंत्रता,
प्रतिष्ठा और अवसर की समता
प्राप्त कराने के लिए,
तथा उन सभी व्यक्तियों की जीवित और
मृत्यु की शक्ति और शक्ति
सुनिश्चित करने के लिए
दृढ़ संकल्प के साथ
तारीख 28 नवंबर 1949 ई. मिति तक निर्धारित
तारीख 28 नवंबर 1949 ई. मिति तक निर्धारित

राज्य पेयजल एवं स्वच्छता मिशन
नगामि गंगे एवं ग्रामीण जलापूर्ति विभाग
जल जीवन मिशन - "हर घर जल"
जल जीवन मिशन - "हर घर जल"
जल जीवन मिशन - "हर घर जल"
जल जीवन मिशन - "हर घर जल"

जनपद- लखीमपुर खीरी
गाँव का नाम- चौरहा
पंचायत का नाम- श्री विठ्ठल
ग्राम का नाम- लखीमपुर
संयोजक- सहयोगी संस्था : मेसर्स फाल्कन (महाराष्ट्र)
जल मिशन (एनडी) 2.0

 GPS Map Camera

Choraha, Uttar Pradesh, India
2HPV+7F, Choraha, Uttar Pradesh 262701, India
Lat 28.035401°
Long 80.59411°
12/08/23 09:43 AM GMT +05:30

Google



राज्य पेयजल एवं स्वच्छता मिशन
 नमामि गंगे एवं ग्रामीण जलापूर्ति विभाग
जल जीवन मिशन - "हर घर जल"
 की समस्त ग्राम पंचायतों के समस्त प्राथमिक/उच्चतम स्तर के स्वच्छता क्लब का गठन एवं ड्राईंग प्रतियोगिता कार्यक्रम का आयोजन।
 जनपद- लखीमपुर खीरी
 क्लब का नाम चोरहा
 (निजी विद्यालय का नाम उच्च प्रा. वि. बहेरवा
 क्लब का नाम लखीमपुर
 सहयोगी संस्था : मेसर्स फाल्कन (महाराष्ट्र)
 LCON (भारत) जल मिशन (एनपीए) ड.प्र.




GPS Map Camera

Choraha, Uttar Pradesh, India
 2HPV+7F, Choraha, Uttar Pradesh 262701, India


Lat 28.035401°

Long 80.59411°

12/08/23 09:13 AM GMT +05:30



Google



GPS Map Camera


Choraha, Uttar Pradesh, India

2HPV+7F, Choraha, Uttar Pradesh 262701, India

Lat 28.035401°

Long 80.59411°

12/08/23 09:37 AM GMT +05:30



Google



राज्य पेयजल एवं स्वच्छता मिशन
नमामि गंगे एवं ग्रामीण जलापूर्ति विभाग
जल जीवन मिशन - "हर घर जल"
मा. योगी आदित्यनाथ
मुख्यमंत्री, उत्तर प्रदेश

जनपद की समस्त ग्राम पंचायतों के समस्त प्राथमिक/उच्चतर माध्यमिक विद्यालयों में स्वच्छता क्लब का गठन एवं ड्राईंग प्रतियोगिता कार्यक्रम का आयोजन।
जनपद- लखीमपुर खीरी

ग्राम पंचायत का नाम चोरहा
प्रा० / उ० मा०/मिजी विद्यालय का नाम प्रा० वि० बहेरवा
विकास खण्ड का नाम लखीमपुर

सहयोगी संस्था : मेसर्स फाल्कन (महाराष्ट्र)
FALCON मेसर्स फाल्कन (महाराष्ट्र) जल मिशन (राष्ट्रीय) 3-3
DWSM

मा. स्वतंत्र देव
जल शक्ति मंत्री.

 GPS Map Camera

Choraha, Uttar Pradesh, India
2HPV+7F, Choraha, Uttar Pradesh 262701, India
Lat 28.035401°
Long 80.59411°
12/08/23 09:37 AM GMT +05:30

