




प्रधानाध्यापक कक्ष  
कमि क्ष प्रार्थी



GPS Map Camera

Bhaliya Bujurg, Uttar Pradesh, India  
2GPJ+QPF, Bhaliya Bujurg, Uttar Pradesh 262802, India  
Lat 28.036613°  
Long 80.532544°  
12/08/23 10:12 AM GMT +05:30



Google





लक्ष्मीपुर-सीता  
कक्षा-140 भोजपुर  
कक्षा-140 भोजपुर  
-राम देवी  
-3305835766  
-संगीता भिषासम  
-कक्षा-7688439458  
-कक्षा-9454416567  
-कक्षा-

श्री गुरुदेव परमेश्वर  
श्री गुरुदेव परमेश्वर  
श्री गुरुदेव परमेश्वर







राज्य पेयजल एवं स्वच्छता मिशन  
नमामि गंगे एवं जलाशय जलापूर्ति विभाग  
जल जीवन मिशन - "हर घर जल"  
जनपद-सिमरपुर खीरी

मा. नरेन्द्र मोदी  
प्रधानमंत्री

मा. योगी आदित्य  
मुख्यमंत्री, उत्तर प्रदेश


जनपद की समस्त ग्राम पंचायतों के समस्त प्राथमिक/उच्चतर माध्यमिक  
विद्यालयों में स्वच्छता क्लब का गठन एवं ड्राइंग प्रतियोगिता  
कार्यक्रम का आयोजन।

ग्राम पंचायत का नाम  
प्रा0 / स्  
विकास का नाम



GPS Map Camera

Bhaliya Bujurg, Uttar Pradesh, India  
2GPJ+QPF, Bhaliya Bujurg, Uttar Pradesh 262802, India  
Lat 28.036613°  
Long 80.532544°  
12/08/23 09:18 AM GMT +05:30




Google



लसीमपुर-सीरी  
पिन-140 श्रीनगर  
प्रकाश मोलियावतुगी 45  
50  
-राम देवी  
9305835766  
माता नाम-सुगीता श्रीवास्तव  
कामो.नं.-7688438458  
कामो.नं.-9454416567  
R.o.कामो.नं.-



Google



GPS Map Camera


Bhaliya Bujurg, Uttar Pradesh, India  
2GPJ+QPF, Bhaliya Bujurg, Uttar Pradesh 262802, India  
Lat 28.036613°  
Long 80.532544°  
12/08/23 10:32 AM GMT +05:30





राज्य पेयजल एवं स्वच्छता मिशन  
जल जीवन मिशन - "हर घर जल"  
जनपद की समस्त ग्राम पंचायतों के समस्त प्राथमिक/उच्चतर माध्यमिक विद्यालयों में स्वच्छता क्लब का गठन एवं ड्राइंग प्रतियोगिता कार्यक्रम का आयोजन।  
जनपद- लखीमपुर खीरी  
ग्राम पंचायत का नाम भल्लिया बुजुर्ग  
/ 30 मा०/मिजी विद्यालय का नाम प्रा० वि० I  
कास खण्ड का नाम लखीमपुर  
आयोजक- देव वागा सस्था : मेर्सल फाल्कन (महाराष्ट्र)  
FALCON  
मेर्सल फाल्कन (महाराष्ट्र) जल मिशन (राज्य) उ.प्र. DWSM

 **GPS Map Camera**



Google

**Bhalliya Bujurg, Uttar Pradesh, India**  
**2GPJ+QPF, Bhalliya Bujurg, Uttar Pradesh 262802, India**  
**Lat 28.036613°**  
**Long 80.532544°**  
**12/08/23 09:11 AM GMT +05:30**