



कार्यालय

प्रधानाचार्य-काक्ष

राज्य पेयजल एवं स्वच्छता मिशन
नमामि गंगे एवं ग्रामीण जलापूर्ति विभाग

जल जीवन मिशन - "हर घर जल"

मा. नरेन्द्र मोदी प्रधानमंत्री
मा. योगी आदित्यनाथ मुख्यमंत्री, उत्तर प्रदेश

जनपद की समस्त ग्राम पंचायतों के समस्त प्राथमिक/उच्चतर माध्यमिक विद्यालयों में स्वच्छता क्लब का गठन एवं ड्राईंग प्रतियोगिता कार्यक्रम का आयोजन।

जनपद- लखीमपुर खीरी


ग्राम पंचायत का नाम	बनवारीपुर
प्रा० / उ० मा० विद्यालय का नाम	प्राथमिक विद्यालय
दिनांक	लखीमपुर

इयोजी संस्था : मेसर्स फाल्कन (महाराष्ट्र)

मा. स्वतंत्र देव सिंह जल शक्ति मंत्री



GPS Map Camera



Google

Banvaripur, Uttar Pradesh, India
 Banvaripur Uttar Pradesh 262702, India
 Lat 27.928822°
 Long 80.757164°
 12/08/23 12:43 PM GMT +05:30

कर्म ही पूजा है।

कार्यालय

जल जीवन मिशन - "हर घर जल"

जलपद - लखीमपुर खीरी

ग्राम पंचायत का नाम

प्रा / उम गाव/मिजी विद्यालय का नाम


विकास खण्ड का नाम

अधिकांक - सुहायनी संस्था

FALCON



 **GPS Map Camera**



Google

Banvaripur, Uttar Pradesh, India
Banvaripur Uttar Pradesh 262702, India
Lat 27.928822°
Long 80.757164°
12/08/23 01:16 PM GMT +05:30



प्रधानाध्यापक-कक्ष



OPPO F19S



कार्यालय

सत्य पेयजल एवं स्वच्छता मिशन
नवागिरी गंगा एवं कुशीनगर जलसंपूर्ति विभाग

जल जीवन मिशन - "हर घर जल"

जलपद की समस्त ग्राम पंचायतों के समस्त प्राथमिक/उच्चतर माध्यमिक विद्यालयों में स्वच्छता क्लब का गठन एवं ड्राईंग प्रतियोगिता कार्यक्रम का आयोजन।

जनपद- लखीमपुर खीरी

ग्राम का नाम बनवारीपुर

जी विद्यालय का नाम ऊंचे प्राथमिक विद्यालय

नाम लखीमपुर


सहयोगी संस्था : मेक्स फाउण्ड (महाराष्ट्र)

मा. नरेन्द्र मोदी प्रधानमंत्री

मा. योगी आदित्यनाथ मुख्यमंत्री, उत्तर प्रदेश

मा. स्वच्छ पेय जल जल जीवन मिशन, ए. ए. ए.

 **GPS Map Camera**



Google

Banvaripur, Uttar Pradesh, India
Banvaripur Uttar Pradesh 262702, India
Lat 27.928822°
Long 80.757164°
12/08/23 12:29 PM GMT +05:30



GPS Map Camera


Banvaripur, Uttar Pradesh, India

Banvaripur Uttar Pradesh 262702, India

Lat 27.928822°

Long 80.757164°

12/08/23 01:22 PM GMT +05:30



Google