



राज्य पेयजल एवं स्वच्छता मिशन  
जमावि जगो एवं जलमैम जलापूर्ति विभाग

मा. नरेन्द्र मोदी  
प्रधानमंत्री

**जल जीवन मिशन - "हर घर जल"**

जनपद की समस्त ग्राम पंचायतों के समस्त प्राथमिक/उच्चतर माध्यमिक विद्यालयों में स्वच्छता क्लब का गठन एवं ड्राईंग प्रतियोगिता कार्यक्रम का आयोजन।

जनपद- लखीमपुर खीरी

ग्राम पंचायत का नाम **लाहौरिनगर**


विद्यालय का नाम **...**

स्वच्छता खण्ड का नाम **लखीमपुर**

आयोजक- सहयोगी संस्था : मेसर्स फाल्कन (महाराष्ट्र)

|   |    |    |    |     |
|---|----|----|----|-----|
| 4 | 28 | 32 | 36 | 40  |
| 0 | 35 | 40 | 45 | 50  |
| 6 | 42 | 48 | 54 | 60  |
| 2 | 49 | 56 | 63 | 70  |
| 8 | 56 | 64 | 72 | 80  |
| 4 | 63 | 72 | 81 | 90  |
| 0 | 70 | 80 | 90 | 100 |

 GPS Map Camera



Lahorinagar, Uttar Pradesh, India  
 XP9V+CP Lahorinagar, Uttar Pradesh 262701, India  
 Lat 27.967472°  
 Long 80.74608°  
 14/08/23 12:17 PM GMT +05:30

राज्य पेयजल एवं स्वच्छता मिशन  
 कर्मणि जपो एवं स्वच्छता जलापूर्ति विभाग

जल जीवन मिशन - "हर घर जल"

जलपद की समस्त ग्राम पंचायतों के समस्त प्राथमिक/उच्चतर विद्यालयों में स्वच्छता क्लब का गठन एवं वार्षिक प्रतियोगिता कार्यक्रम का आयोजन।

जनपद- लखीमपुर

ग्राम पंचायत का नाम लाहोरिनगर

प्राथ / उच्च माध्यमिक विद्यालय का नाम प्रा. विद्यालय

विकास खण्ड का नाम लखीमपुर


आयोजक- सहयोगी संस्था : मेसर्स फाल्कन (महापुर)

मेसर्स फाल्कन (महापुर) | जल मिशन (एनडी) |

|    |    |    |    |     |
|----|----|----|----|-----|
| 24 | 28 | 32 | 36 | 40  |
| 10 | 35 | 40 | 45 | 50  |
| 16 | 42 | 48 | 54 | 60  |
| 22 | 49 | 56 | 63 | 70  |
| 28 | 56 | 64 | 72 | 80  |
| 34 | 63 | 72 | 81 | 90  |
| 40 | 70 | 80 | 90 | 100 |

 GPS Map Camera

Lahorinagar, Uttar Pradesh, India  
 XP9V+CP Lahorinagar, Uttar Pradesh 262701, India  
 Lat 27.967472°  
 Long 80.74608°  
 14/08/23 12:17 PM GMT +05:30



राज्य पोषण एवं स्वच्छता विभाग  
जल जीवन मिशन "हर घर जल"

जल की सुरक्षा एवं संवर्धन को सुनिश्चित करने हेतु प्लास्टिक जारों का उपयोग विद्यार्थी एवं स्वच्छता काल से जल एवं स्वच्छता प्रवर्धन प्रवर्धन कार्यक्रम का आयोजन

अवधि - कन्नौजपुर जिला

राज्य पोषण एवं स्वच्छता विभाग  
एन / जे एन/किजी विभाग का नाम  
विभाग का नाम

लखनौ  
पा. विद्यालय लखनौ  
कन्नौजपुर


अवधि - कन्नौजपुर जिला

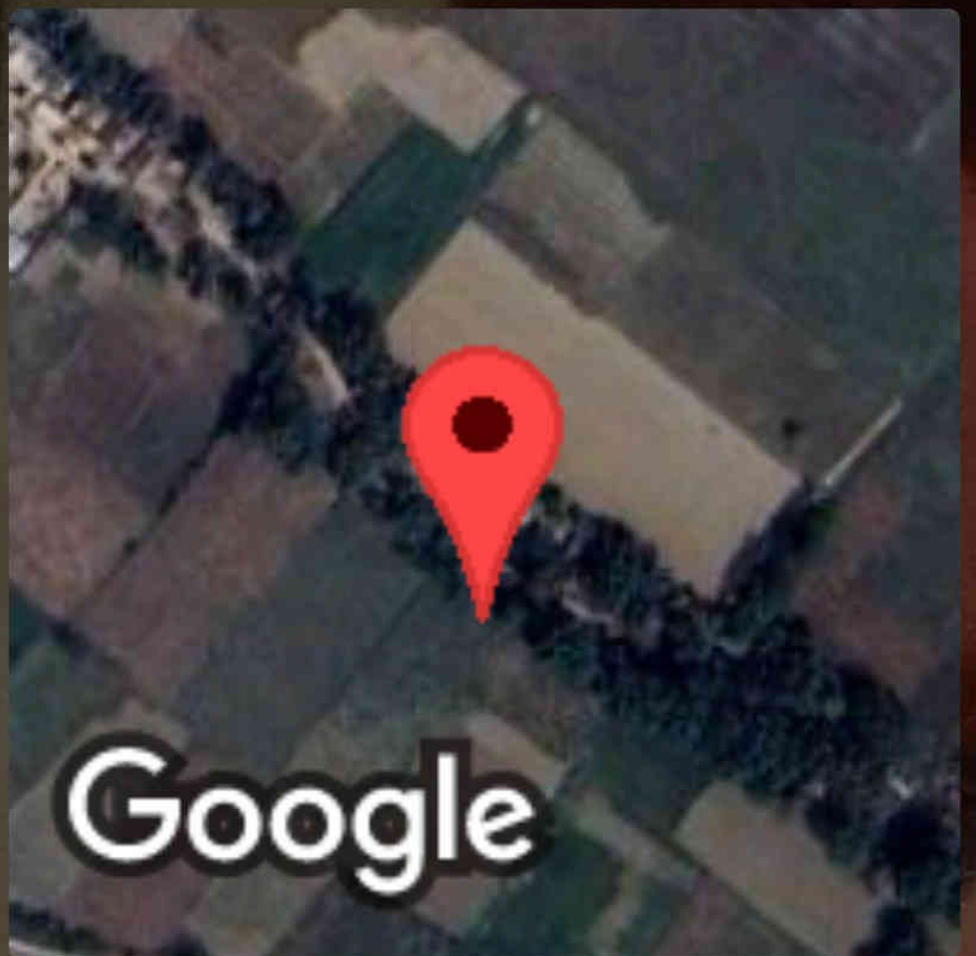
|    |    |    |    |    |    |    |    |    |    |
|----|----|----|----|----|----|----|----|----|----|
| 1  | 2  | 3  | 4  | 5  | 6  | 7  | 8  | 9  | 10 |
| 11 | 12 | 13 | 14 | 15 | 16 | 17 | 18 | 19 | 20 |
| 21 | 22 | 23 | 24 | 25 | 26 | 27 | 28 | 29 | 30 |
| 31 | 32 | 33 | 34 | 35 | 36 | 37 | 38 | 39 | 40 |
| 41 | 42 | 43 | 44 | 45 | 46 | 47 | 48 | 49 | 50 |
| 51 | 52 | 53 | 54 | 55 | 56 | 57 | 58 | 59 | 60 |





|    |    |    |    |    |    |    |    |    |     |
|----|----|----|----|----|----|----|----|----|-----|
| 1  | 2  | 3  | 4  | 5  | 6  | 7  | 8  | 9  | 10  |
| 11 | 12 | 13 | 14 | 15 | 16 | 17 | 18 | 19 | 20  |
| 21 | 22 | 23 | 24 | 25 | 26 | 27 | 28 | 29 | 30  |
| 31 | 32 | 33 | 34 | 35 | 36 | 37 | 38 | 39 | 40  |
| 41 | 42 | 43 | 44 | 45 | 46 | 47 | 48 | 49 | 50  |
| 51 | 52 | 53 | 54 | 55 | 56 | 57 | 58 | 59 | 60  |
| 61 | 62 | 63 | 64 | 65 | 66 | 67 | 68 | 69 | 70  |
| 71 | 72 | 73 | 74 | 75 | 76 | 77 | 78 | 79 | 80  |
| 81 | 82 | 83 | 84 | 85 | 86 | 87 | 88 | 89 | 90  |
| 91 | 92 | 93 | 94 | 95 | 96 | 97 | 98 | 99 | 100 |


 GPS Map Camera



Lahorinagar, Uttar Pradesh, India  
XP9V+CP Lahorinagar, Uttar Pradesh 262701, India  
Lat 27.967472°  
Long 80.74608°  
14/08/23 12:52 PM GMT +05:30



 GPS Map Camera



Google

Lahorinagar, Uttar Pradesh, India  
XP9V+CP Lahorinagar, Uttar Pradesh 262701, India  
Lat 27.967472°  
Long 80.74608°  
14/08/23 12:17 PM GMT +05:30