




राज्य सेवा तथा सर्व स्वच्छता मिशन
जल जीवन मिशन - "हर घर जल"
अनपद की समस्त राजस्व ग्राम पंचायतों में प्रोजेक्टर के माध्यम से फिल्म प्रदर्शन/ वीडियो-शो प्रदर्शन।
जनपद- लखीमपुर खीरी
ग्राम पंचायत/राजस्व ग्राम पंच. का नाम ससिरवा
विकास खण्ड का नाम कस्सी गौला
अधीनस्थ- सहयोगी संस्था : सेक्टर - जलदायक (महाजल)
FALCON
09/09/23 11:05 AM GMT +05:30

 **GPS Map Camera**

Majhigawa, Uttar Pradesh, India
Majhigawa, Uttar Pradesh 262802, India
Lat 28.014492°
Long 80.428757°
09/09/23 11:05 AM GMT +05:30



राज्य पीपल्स एजुकेशन मिशन

जल जीवन मिशन - "हर घर जल"


जलपद की समस्त राजस्व ग्राम पंचायतों में प्रोलेक्टर के माध्यम से फिल्म प्रदर्शन/ वीडियो-शो प्रदर्शन।

जलपद- लखीमपुर खीरी

ग्राम पंचायत/राजस्व गा. पं. का नाम सशिववा

विकास खण्ड का नाम कुन्सी गीला

आयोजक- सहायकी संस्था : मेडर्स फाउण्डेशन (गुवाहाटी)





GPS Map Camera

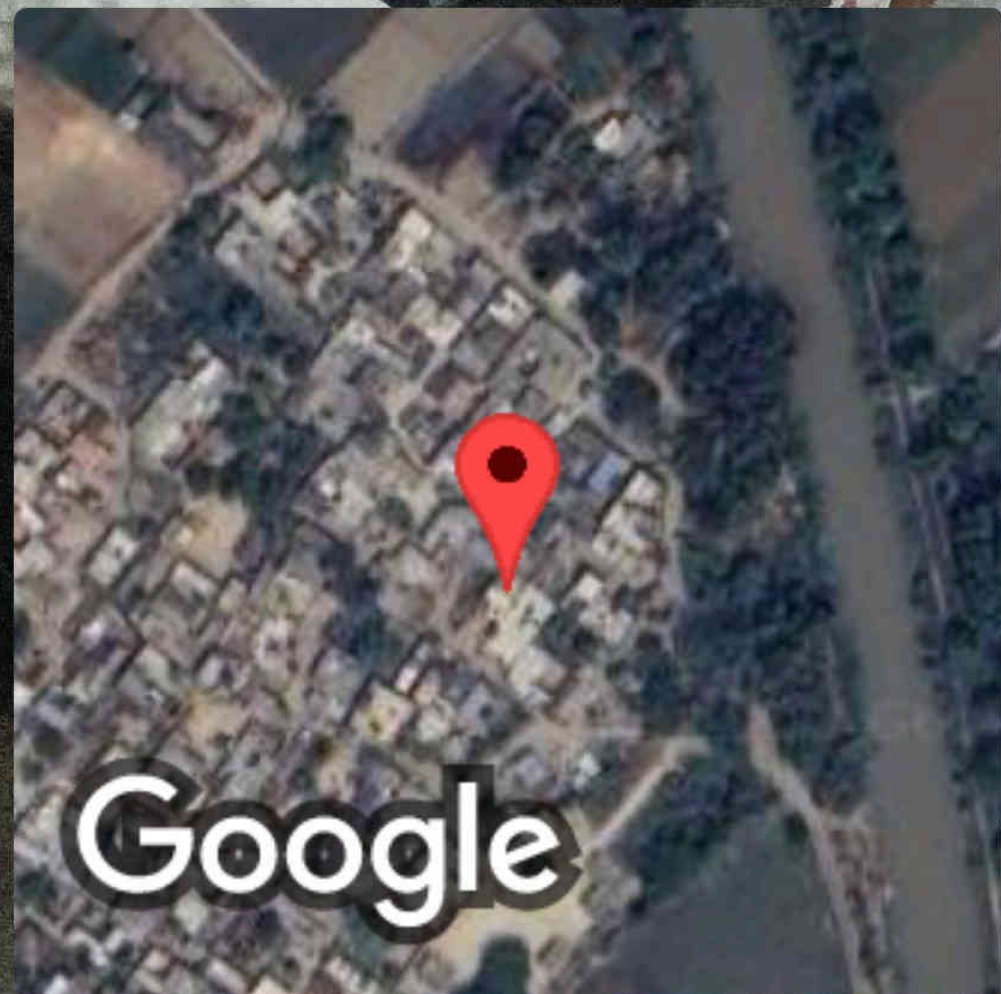
Majhigawa, Uttar Pradesh, India

Majhigawa, Uttar Pradesh 262802, India

Lat 28.014492°

Long 80.428757°

09/09/23 11:05 AM GMT +05:30



राज्य पीपल्स एवं स्वच्छता मिशन
जलपद एवं जलसंधारण विकास

मा. नरेंद्र शोदी
जलपद

जल जीवन मिशन - "हर घर जल"

मा. योगी आदित्यनाथ
मुख्यमंत्री, उत्तर प्रदेश

जलपद की समस्त राजस्व ग्राम पंचायतों में प्रोजेक्टर के माध्यम से फिल्म प्रदर्शन/ वीडियो-शो प्रदर्शन।

जलपद- लखीमपुर खीरी


ग्राम पंचायत/राजस्व ग्रां पं का नाम **साक्षिसावा**

विकास खण्ड का नाम **कुस्सी गोला**


आयोजक-सहयोगी संस्था : मेसर्स फाल्कन (महाराष्ट्र)

मा. स्वतंत्र देव सिंह
जल जीवन मिशन, क.प्र.

A man in a red shirt is standing and pointing towards the poster on the wall.



A group of people are seated in a room, watching the presentation. The room is dimly lit, with light coming from a window on the right.



GPS Map Camera

Majhigawa, Uttar Pradesh, India
Majhigawa, Uttar Pradesh 262802, India
Lat 28.014492°
Long 80.428757°
09/09/23 11:05 AM GMT +05:30

