


 GPS Map Camera




Hazratpur, Uttar Pradesh, India
Unnamed Road, Hazratpur, Uttar Pradesh 262804, India
Lat 27.896159°
Long 80.295197°
14/09/23 11:03 AM GMT +05:30



राज्य योजना एवं स्वच्छता मिशन
 जल जीवन मिशन - "हर घर जल"
 ग्रामों की स्वच्छत राजस्व ग्राम पंचायतों में प्लेबैकट के
 माध्यम से फिल्म प्रदर्शन/वीडियो-शो प्रदर्शन।
 राजस्व - हज़रतपुर ज़ीडी
 ग्राम पंचायत राजस्व ग्राम के नाम हज़रतपुर
 विकास ब्लॉक का नाम कुशी ग़ोला

 GPS Map Camera




Hazratpur, Uttar Pradesh, India
 Unnamed Road, Hazratpur, Uttar Pradesh 262804, India
 Lat 27.896159°
 Long 80.295197°
 14/09/23 11:03 AM GMT +05:30



राज्य पेयजल एवं स्वच्छता मिशन
 जल जीवन मिशन - "हर घर जल"
 जनपद की राजस्व राजस्व ग्राम पंचायतों में प्रोजेक्टर के माध्यम से फिल्म प्रदर्शन/ वीडियो शो प्रदर्शन।
 जनपद- लखीमपुर खीरी
 ग्राम पंचायत राजस्व ग्राम पंच का नाम हजरतपुर
 विकास खण्ड का नाम कुम्हू गोला
 आयोजक- सहयोगी संस्था 1

 GPS Map Camera




Hazratpur, Uttar Pradesh, India
 Unnamed Road, Hazratpur, Uttar Pradesh 262804, India
 Lat 27.896098°
 Long 80.295347°
 14/09/23 11:04 AM GMT +05:30



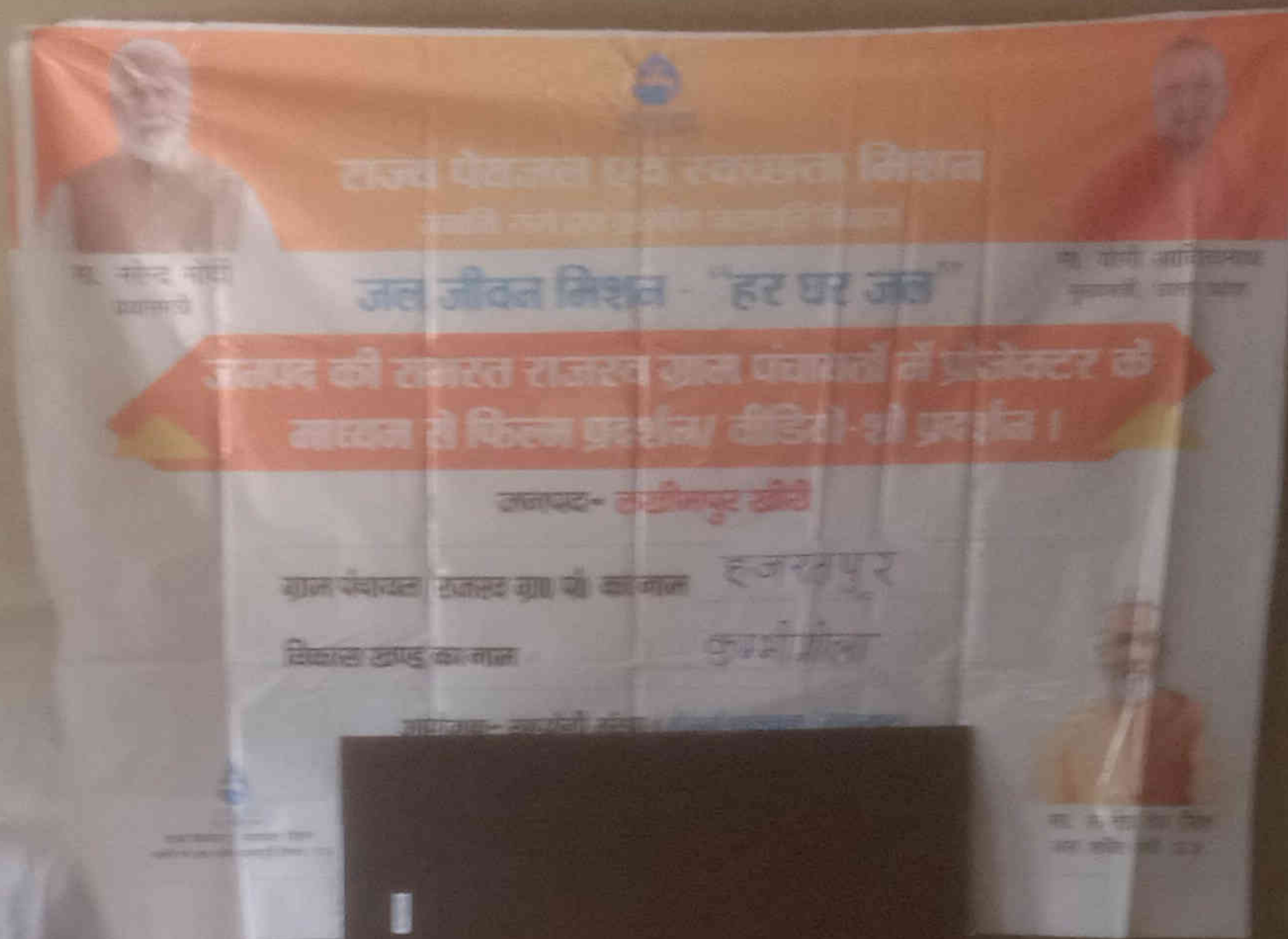
राज्य पंचायत एवं स्वच्छता मिशन
जल जीवन मिशन - "हर घर जल"
जनपद की समस्त राजस्व ग्राम पंचायतों में प्रोजेक्टर के माध्यम से फिल्म प्रदर्शन/ वीडियो-शो प्रदर्शन।
जनपद- लखीमपुर खीरी
ग्राम पंचायत राजस्व गाँव का नाम हजरतपुर
विकास खण्ड का नाम कुम्भीगोला
आयोजक- सार्वभौम संस्था, राजस्व विकास विभाग, लखीमपुर खीरी

 GPS Map Camera




Hazratpur, Uttar Pradesh, India
Unnamed Road, Hazratpur, Uttar Pradesh 262804, India
Lat 27.896098°
Long 80.295347°
14/09/23 11:04 AM GMT +05:30

Google



 GPS Map Camera



Hazratpur, Uttar Pradesh, India
Unnamed Road, Hazratpur, Uttar Pradesh 262804, India
Lat 27.896159°
Long 80.295197°
14/09/23 11:03 AM GMT +05:30