

GPS Map Camera

Dhirawa, Uttar Pradesh, India

3CCG+55,dhirawa , Uttar Pradesh 262802, India

Lat 28.069688°

Long 80.425475°

08/09/23 10:45 AM GMT +05:30



Google



GPS Map Camera

Dhirawa, Uttar Pradesh, India
3CCG+55,dhirawa , Uttar Pradesh 262802, India
Lat 28.069688°
Long 80.425475°
08/09/23 10:45 AM GMT +05:30



Google



महात्मा गांधी लाल बहादुर शास्त्री

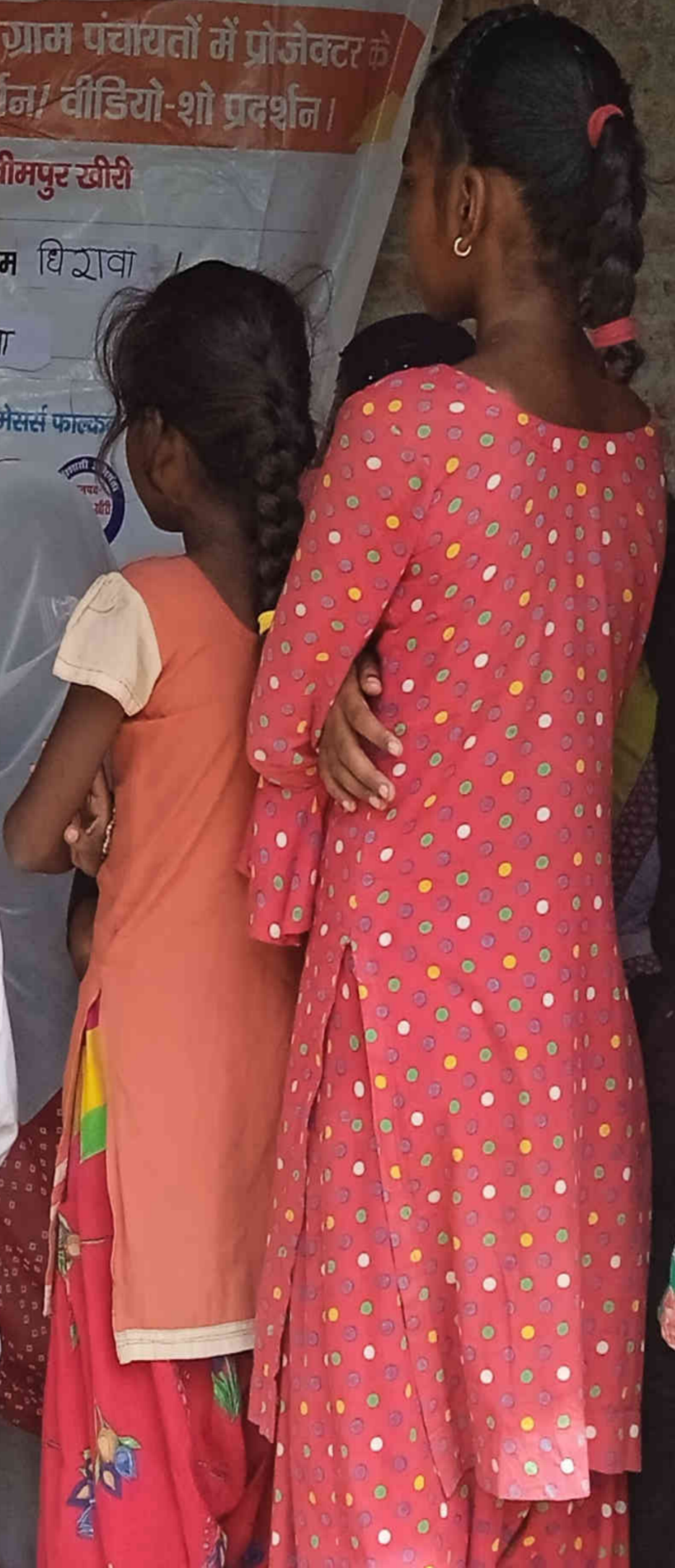

पदेगा जिला लखीमपुर बदेगा जिला लखीमपुर पता-ग्राम धिरावाँ पो० छितौनियाँ ब्लॉक कुम्भी तहसील गो

राज्य पेयजल एवं स्वच्छता मिशन
 नमामि गंगे एवं ग्रामीण जलापूर्ति विभाग
जल जीवन मिशन - "हर घर जल"
 जनपद की समस्त राजस्व ग्राम पंचायतों में प्रोजेक्टर के माध्यम से फिल्म प्रदर्शन/वीडियो-शो प्रदर्शन।
 जनपद- लखीमपुर खीरी

ग्राम पंचायत/राजस्व गा० पं० कानाम धिरावा

विकास खण्ड का नाम कुम्भी गौला


आयोजक-सहयोगी संस्था : मेसर्स फाल्कन





महात्मा गांधी लाल बहादुर शास्त्री
 राज्य पेयजल एवं स्वच्छता मिशन
 नमो गंगे एवं ग्रामीण जलापूर्ति विभाग
जल जीवन मिशन - "हर घर जल"
 मा. नरेन्द्र मोदी प्रधानमंत्री
 मा. योगी आदित्य ठाकरे मुख्यमंत्री
जनपद की समस्त राजस्व ग्राम पंचायतों में प्रोजेक्टर के माध्यम से फिल्म प्रदर्शन/ वीडियो-शो प्रदर्शन।
 जनपद- लखीमपुर खीरी
 ग्राम पंचायत/राजस्व गा० पा० का नाम धिरावा
 विकास खण्ड का नाम कुम्भी गौला
 आयोजक- सहयोगी संस्था : मेसर्स फाल्कन
 M/S FALCON
 मेसर्स फाल्कन (महाराष्ट्र) जल निगम (राज्य)

पदेगा जिला लखीमपुर
 बदेगा जिला लखीमपुर
 पता-ग्राम धिरावा पो० धितौनियाँ ब्लॉक कुम्भी तहसील गोरखपुर



पता-ग्राम धिरावाँ पो० छितौनियाँ ब्लाक कुम्भी तहसील गो
बदेगा जिला लखीमपुर
सी.टी.सी. उ०

महात्मा गांधी
दादा साहब फाल्के

राज्य पेयजल एवं स्वच्छता मिशन
नमामि गंगे एवं ग्रामीण जलापूर्ति विभाग
जल जीवन मिशन - "हर घर जल"
मा. नरेन्द्र मोदी प्रधानमंत्री
मा. योगी आदित्यनाथ मुख्यमंत्री, उत्तर प्रदेश
जनपद की समस्त राजस्व ग्राम पंचायतों में प्रोजेक्टर के माध्यम से फिल्म प्रदर्शन/ वीडियो-शो प्रदर्शन।
जनपद- लखीमपुर खीरी
ग्राम पंचायत/राजस्व ग्रा० पं० का नाम धिरावाँ
विकास खण्ड का नाम कुम्भी गौला
आयोजक- सहयोगी संस्था : मेसर्स फाल्कन (मि.)
M/S FALCON
मेसर्स फाल्कन (महाराष्ट्र) जल मिशन (राष्ट्रीय)

