
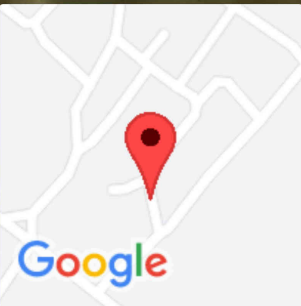
 GPS Map Camera



bhadora, Uttar Pradesh, India  
Unnamed Road, Masurha, Uttar Pradesh 262905, India  
Lat 28.324351°  
Long 80.873224°  
18/10/23 11:41 AM GMT +05:30



 GPS Map Camera



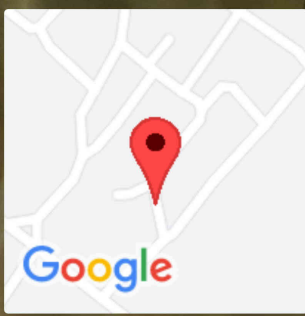
bhadora, Uttar Pradesh, India  
Unnamed Road, Masurha, Uttar Pradesh 262905, India  
Lat 28.324351°  
Long 80.873224°  
18/10/23 11:41 AM GMT +05:30



राज्य पेयजल एवं स्वच्छता मिशन  
समाप्ति गंगे एवं यमुना जलाशय विकास  
जल जीवन मिशन - "हर घर जल"  
मा. नरेंद्र मोदी प्रधानमंत्री  
मा. योगी आदित्यनाथ मुख्यमंत्री, उत्तर प्रदेश  
जनपद की समस्त सार्वजनिक पंचायतों में प्रोजेक्टर के माध्यम से फिल्म प्रदर्शन, वीडियो और प्रदर्शन।  
जनपद - लखीमपुर खीरी  
ग्राम पंचायत/सिफावत ग्राम पंचायत का नाम अंबेडकर  
विकास कण्ड का नाम निवासन  
आयोजक- सहायकी संस्था : गौरव फाउंडेशन (गोरखपुर)  
FALCON  
मा. रमेश देव सिंह जल संचयन, जल

GPS Map Camera

bhadora, Uttar Pradesh, India  
Unnamed Road, Masurha, Uttar Pradesh 262905, India  
Lat 28.324351°  
Long 80.873224°  
18/10/23 11:41 AM GMT +05:30





राज्य पेयजल एवं स्वच्छता मिशन  
महामंत्री राजीव प्रदास जलसंधारण विभाग

मा. नरेंद्र मोदी  
प्रधानमंत्री

मा. योगी आदित्यनाथ  
मुख्यमंत्री, उत्तर प्रदेश

**जल जीवन मिशन - "हर घर जल"**

जलपद की समस्त राजस्व आम पंचायतों में प्रोजेक्टर के माध्यम से फिल्में प्रदर्शन कीटिपि और प्रदर्शन।

जलपद - हर घर जल कीटिपि

ग्राम पंचायत/सिफव ग्राम पीए का नाल भंडारा  
विकास तण्ड का नाम निरासन

आयोजन- सहयोगी संस्था : गैरलाभकारी (नोप्रफिट)

मा. अरुण देव सिंग  
जन शिक्षक, उ.प्र.

FALCON

