






राज्य पंचजल एवं स्वच्छता मिशन
 समाप्ति कोमे एवं चालीस जलपानि विभाग

जल जीवन मिशन - "हर घर जल"

प्रधानमंत्री-सौच्यमिशन (FMTC) कवरेज, शुन एवं सुदरि
 जल-जलन विभाकिणों से बचाम हेतु जलपन की समस्त राजरव
 जनमानस के मध्य पैकजल एवं स्वच्छता तकवणी प्रप
 कता।


जलपद- राधवरेली

ग्राम पंचायत का नाम **पलिया**
 विकास उपड का नाम **राडी**


आचोक- सखेमी संस्था : नेदरस फाकका (प




युज्जल एवं स्वच्छता मिशन
 देश


GPS Map Camera

पलिया, उत्तर प्रदेश, भारत
554J+R42, राजापुर, उत्तर प्रदेश 229125, भारत
 Lat 26.203176°
 Long 81.240224°
 28/08/23 11:25 AM GMT +05:30





राज्य पेयजल एवं स्वच्छता मिशन
 जनजाति वर्गों एवं सामाजिक जलामूर्ति विभाग

जल जीवन मिशन - "हर घर जल"

प्रधानमंत्री-सौरजोडिका (PMJSE) कवटेन, शुद्ध एवं सुरक्षित पेयजल संचयन योजना
 जल जनित बिमारियों से बचाव हेतु जलपत्र की संभारत राजस्व संचयन योजना
 जनमानस के साथ पेयजल एवं स्वच्छता सम्बंधी प्रदर्शन

जलपत्र- सयवरेली

ग्राम पंचायत का नाम **पलिया**
 विकास खण्ड का नाम **राडी**

आयोजक- सहयोगी संस्था : गैरसरकारी फाउण्डेशन (NGO)
 FALCON
 गैर सरकारी फाउण्डेशन



GPS Map Camera

पलिया, उत्तर प्रदेश, भारत
554J+R42, राजापुर, उत्तर प्रदेश 229125, भारत
 Lat 26.203176°
 Long 81.240224°
 28/08/23 11:25 AM GMT +05:30





राज्य पेयजल एवं स्वच्छता मिशन
 समाजिक न्याय एवं प्राजीव जलसंधि विभाग

जल जीवन मिशन - "हर घर जल"

प्रचलित-सौरभगीषिक (FMTC) कवरेज, शुद्ध एवं सुरक्षित जल तथा जल-जागतिक विचारधारा से बंधित हेतु जलपत्र की समस्त राजस्व अंशदानकर्ता को कार्य पेयजल एवं स्वच्छता संबंधी प्रदर्शन प्रकल्प।

जगपद - सायबटेली


ग्राम पंचायत का नाम **पालिया**

विकास टण्ड का नाम **राठी**

अयोजक - सहयोगी संस्था : मेरठ फाल्कन (उ.प्र.)

फाल्कन (उ.प्र.)

मा. संपन्न रेश किं. जल संधि सं. उ.प्र.

 **GPS Map Camera**

पालिया, उत्तर प्रदेश, भारत
 554J+R42, राजापुर, उत्तर प्रदेश 229125, भारत
 Lat 26.203176°
 Long 81.240224°
 28/08/23 11:25 AM GMT +05:30



