






 GPS Map Camera



**Rehra, Uttar Pradesh, भारत**  
**3, Mahua, Kadiribad, Uttar Pradesh 272189, भारत**  
**Lat 27.170288°**  
**Long 82.624758°**  
**10/08/23 11:07 AM GMT +05:30**



 GPS Map Camera



Rehra, Uttar Pradesh, भारत  
3, Mahua, Kadiribad, Uttar Pradesh 272189, भारत  
Lat 27.170288°  
Long 82.624758°  
10/08/23 11:07 AM GMT +05:30

प्राथमिक विद्यालय  
विकास क्षेत्र-डुमरिया गंज, जनपद-

राज्य पेयजल एवं स्वच्छता मिशन  
नगार्मि जंगे एवं जातीय-अल्पसंख्यक विभाग

जल जीवन मिशन - "हर घर जल"

प्रदर्शनी-सौवर्गोमिफ (FMTC) कवरेज, शुद्ध एवं सुरक्षित पेयजल तथा जल-जनित विमारियों से बचाव हेतु जनपद की समस्त राजस्व ग्राम पंचायतों जनमानस के माध्यम से पेयजल एवं स्वच्छता संबंधी प्रदर्शनी कार्यक्रम।

जनपद- सिद्धार्थनगर

ग्राम पंचायत का नाम रेहरा

विकास खण्ड का नाम डुमरियागंज

आयोजक- सहयोगी संस्था : मेसर्स फाल्कन (महावायु)

FALCON  
सिद्धार्थनगर (महावायु) जल शक्ति (महानगर) ज.स.


राज्य पेयजल एवं स्वच्छता मिशन  
नगार्मि जंगे एवं जातीय-अल्पसंख्यक विभाग

जल जीवन मिशन "हर घर जल" योजना

जल जीवन मिशन "हर घर जल" योजना

जनपद- सिद्धार्थनगर

GPS Map Camera



Rehra, Uttar Pradesh, भारत  
 3, Mahua, Kadiribad, Uttar Pradesh 272189, भारत  
 Lat 27.170288°  
 Long 82.624758°  
 10/08/23 11:08 AM GMT +05:30

प्राथमिक विद्यालय  
विकास क्षेत्र-डुमरिया गंज, जनपद-

राज्य पेयजल एवं स्वच्छता मिशन  
नगरीय जल एवं स्वच्छता विभाग  
जल जीवन मिशन - "हर घर जल"

प्रदर्शनी-सौरभोगिक (FMTC) कवरेज, शुद्ध एवं सुरक्षित पेयजल तथा जल-जनित विमारियों से बचाव हेतु जनपद की समस्त राजस्व ग्राम पंचायतों जनमानस के माध्यम से पेयजल एवं स्वच्छता संबंधी प्रदर्शनी कार्यक्रम।

जनपद- सिद्धार्थनगर


ग्राम पंचायत का नाम रेहरा  
विकास खण्ड का नाम डुमरियागंज

आयोजक- सहयोगी संस्था : मेसर्स फाल्कन (महावायु)

राज्य पेयजल एवं स्वच्छता मिशन  
जल जीवन मिशन "हर घर जल" योजना


जनपद- सिद्धार्थनगर


GPS Map Camera



Rehra, Uttar Pradesh, भारत  
3, Mahua, Kadiribad, Uttar Pradesh 272189, भारत  
Lat 27.170288°  
Long 82.624758°  
10/08/23 11:08 AM GMT +05:30



 GPS Map Camera



**Rehra, Uttar Pradesh, भारत**  
**3, Mahua, Kadiribad, Uttar Pradesh 272189, भारत**  
**Lat 27.170288°**  
**Long 82.624758°**  
**10/08/23 11:07 AM GMT +05:30**