
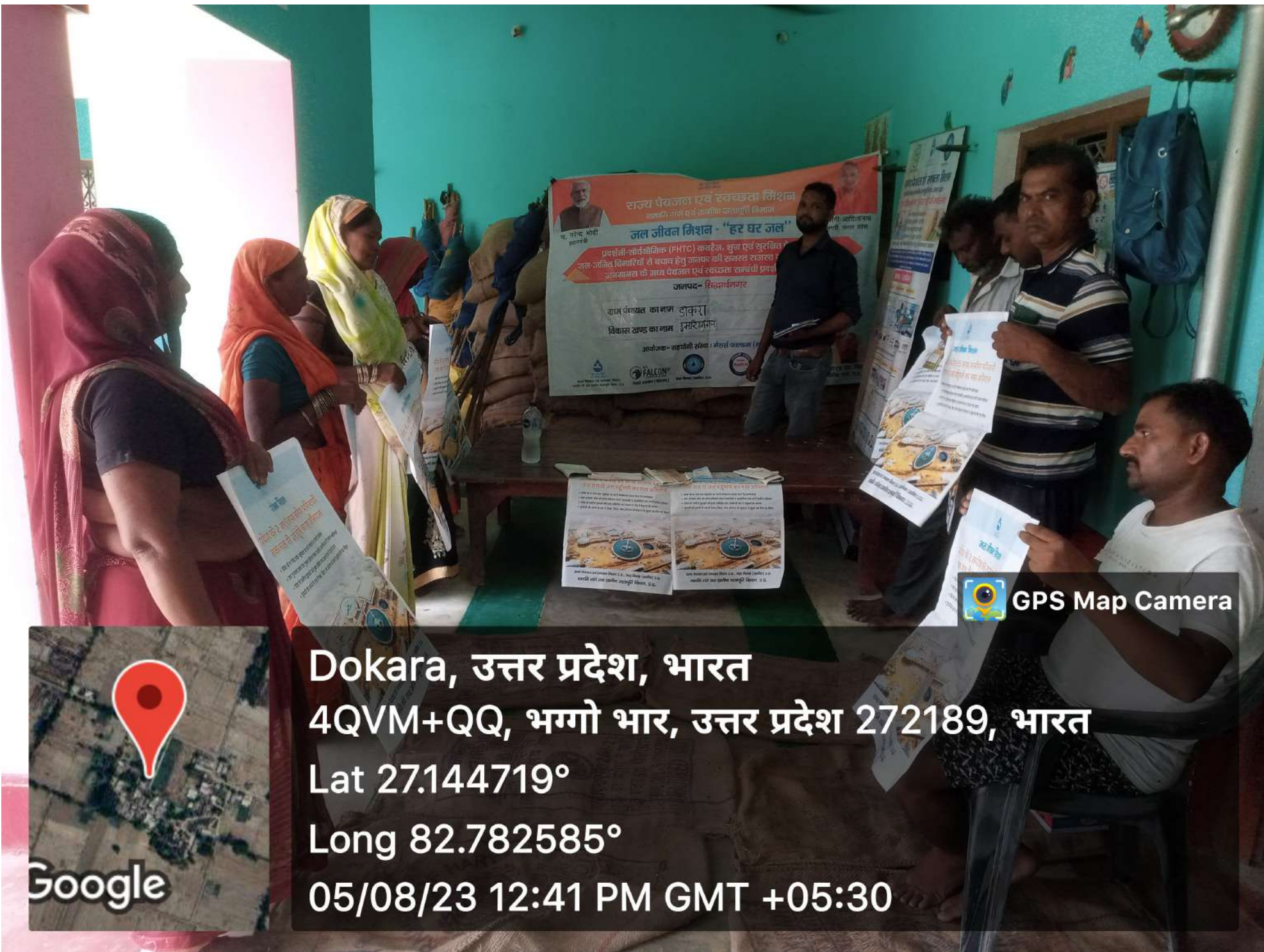


 GPS Map Camera



Dokara, उत्तर प्रदेश, भारत
4QVM+QQ, भग्गो भार, उत्तर प्रदेश 272189, भारत
Lat 27.144719°
Long 82.782585°
05/08/23 12:41 PM GMT +05:30



 GPS Map Camera



Dokara, उत्तर प्रदेश, भारत
4QVM+QQ, भग्गो भार, उत्तर प्रदेश 272189, भारत
Lat 27.144719°
Long 82.782585°
05/08/23 12:41 PM GMT +05:30





राज्य पेयजल एवं स्वच्छता मिशन
प्रधानमंत्री स्वयंसेवक (NMA-C) कार्यक्रम, गुवाहाटी एवं तुरंगिन क्षेत्र
जल जीवन मिशन "हर घर जल"
जल जीवन मिशन से बनाया हेतु जलसंधारण की समस्या समाप्त करने के लिए
जल जीवन मिशन को राज्य पेयजल एवं स्वच्छता मिशन की प्रारंभिक
उपखण्ड- विद्यानगर


ग्राम पंचायत का नाम डोंकरा
विकास खण्ड का नाम इमरिखान

अवधि- 1 वर्ष

FALCON

जल जीवन मिशन
हर घर जल मिशन
जल जीवन मिशन से बनाया हेतु जलसंधारण की समस्या समाप्त करने के लिए
जल जीवन मिशन को राज्य पेयजल एवं स्वच्छता मिशन की प्रारंभिक
उपखण्ड- विद्यानगर

जल जीवन मिशन से बनाया हेतु जलसंधारण की समस्या समाप्त करने के लिए
जल जीवन मिशन को राज्य पेयजल एवं स्वच्छता मिशन की प्रारंभिक
उपखण्ड- विद्यानगर



राज्य पेयजल एवं स्वच्छता मिशन
 नमामि गंगे एवं ग्रामीण जलापूर्ति विभाग
जल जीवन मिशन - "हर घर जल"
 आदित्यनाथ
 जी, उत्तर प्रदेश

प्रदर्शनी-सौरभमौमिक (FHTC) कवरेज, शुद्ध एवं सुरक्षित पेयजल-जनित बिमारियों से बचाव हेतु जनपद की समस्त राजस्व व जनमानस के मध्य पेयजल एवं स्वच्छता संबंधी प्रदर्शनी

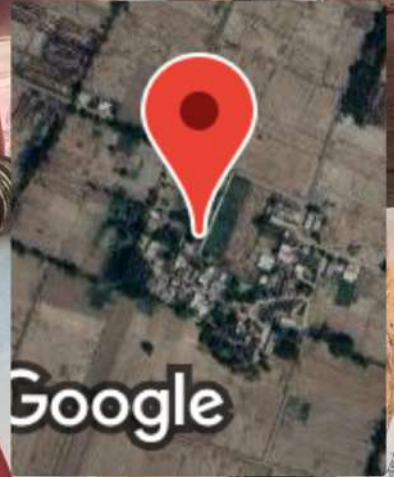
जनपद- सिद्धार्थनगर

ग्राम पंचायत का नाम **डौकरा**
 विकास खण्ड का नाम **डुमरिग्रामप**

आयोजक- सहयोगी संस्था : मेसर्स फाल्कन (सिद्धार्थनगर)

मेसर्स फाल्कन (मालवा)
 जल मिशन (राजीव) 3-9-
 देव सिंह
 जी, उ.प्र.

 **GPS Map Camera**



Dokara, उत्तर प्रदेश, भारत
4QVM+QQ, भग्गो भार, उत्तर प्रदेश 272189, भारत
Lat 27.144719°
Long 82.782585°
05/08/23 12:41 PM GMT +05:30