 **GPS Map Camera**



Ahira Purwa, Uttar Pradesh, India

4JH4+5RF, Ahira Purwa, Uttar Pradesh 272195, India

Lat 27.12798°

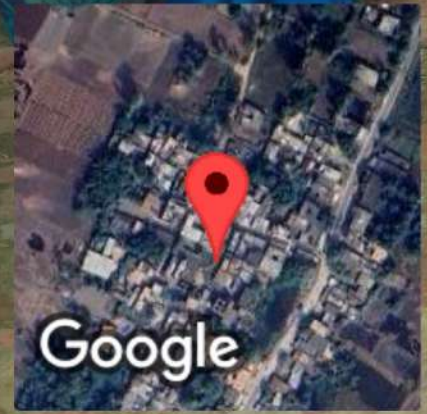
Long 82.606508°

08/08/23 01:29 PM GMT +05:30



राज्य पेयजल एवं स्वच्छता मिशन
 हरमिनी बच्चे घरों का जीवन जलाने के विचार
जल जीवन मिशन - "हर घर जल"
 विश्वी-सोपेनोमिक (FMC) कवरज, शुष्क एवं सुरक्षित पेय-
 त मिश्रितों से बचाव हेतु जलपत्र की दमनत राजस्व या
 नमानस के जल पेयजल एवं स्वच्छता सन्धी प्रशर्न
 जलपत्र- सिद्धार्थनगर
 ग्राम पंचायत कानन भुइ गा वा
 विकास खण्ड का नाम दुसरिया जल
 अजोडक- सटवनी संस्था : मेरस
 FALCON
 नवीन संपर्क (एनएस) नवीन संपर्क (एनएस) 1-1

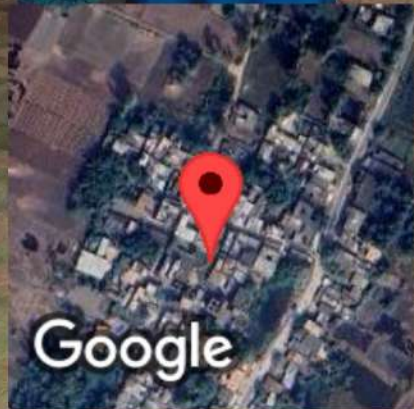
 **GPS Map Camera**



Ahira Purwa, Uttar Pradesh, India
4JH4+5RF, Ahira Purwa, Uttar Pradesh 272195, India
Lat 27.12798°
Long 82.606508°
08/08/23 01:29 PM GMT +05:30



 **GPS Map Camera**

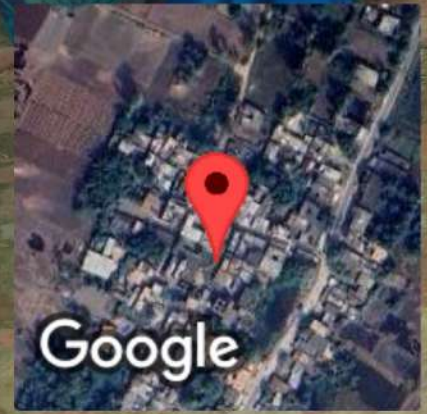


Ahira Purwa, Uttar Pradesh, India
4JH4+5RF, Ahira Purwa, Uttar Pradesh 272195, India
Lat 27.12798°
Long 82.606508°
08/08/23 01:29 PM GMT +05:30



राज्य पेयजल एवं स्वच्छता मिशन
 हरमिनी बच्चे घरों का जीवन जलवायु विभाग
जल जीवन मिशन - "हर घर जल"
 वैश्वी-सोपेनोमिक (FMC) कवरज, शुद्ध एवं सुरक्षित पेय-
 त मिश्रणों से बचाव हेतु जलपत्र की उन्नत राजस्व या
 नगानस के जल पेयजल एवं स्वच्छता सर्वोपेी प्रशसनी
 जलपत्र- सिद्धार्थनगर
 ग्राम पंचायत कानन भुइ गा वा
 विकास खण्ड का नाम दुसरिया जल
 अजोजक- सटवोनी संस्था : मेरस
 FALCON
 नवीन संपर्क (संस्था) नवीन संपर्क (संस्था) 2-2

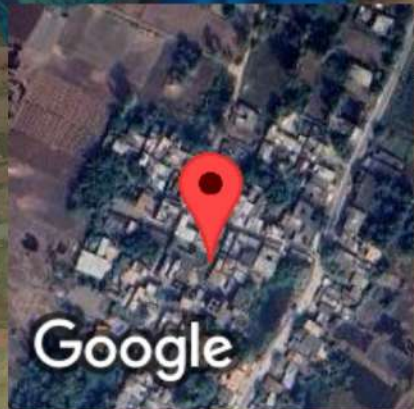
 **GPS Map Camera**



Ahira Purwa, Uttar Pradesh, India
4JH4+5RF, Ahira Purwa, Uttar Pradesh 272195, India
Lat 27.12798°
Long 82.606508°
08/08/23 01:29 PM GMT +05:30



 **GPS Map Camera**



Ahira Purwa, Uttar Pradesh, India
4JH4+5RF, Ahira Purwa, Uttar Pradesh 272195, India
Lat 27.12798°
Long 82.606508°
08/08/23 01:29 PM GMT +05:30