




जल जीवन मिशन दूर धरें जल को सुरक्षित  
जलपत्र के समान ग्राम पंचायतों में संकालित आ...  
पंचायत एवं समुदाय स्तरों पर जलसंधारण कार्यक्रम  
जल जीवन मिशन  
जल जीवन मिशन

IAS जिलाधिक

 **GPS Map Camera**

**Darwah, Uttar Pradesh, India**  
**Darwah, Uttar Pradesh 205119, India**  
**Lat 27.188839°**  
**Long 78.884085°**  
**03/09/23 03:37 PM GMT +05:30**



**Google**






जन जीवन मिशन 'इस घर जन योजनाओं का  
 जनपद के समस्त ग्राम पंचायतों में संचालित अभियानों के तहत या  
 राज्य सरकार एवं स्वच्छता मिशन की जागरूकता कार्यक्रम का आयोजन

आज का दिन: 03/09/2023  
 दिनांक: 03/09/2023

संयोजक: जिला स्वच्छता मिशन

बहादुर सिंह IAS जिलाधिकारी  
 जिला स्वच्छता मिशन में नए सचिवों की शपथ

 **GPS Map Camera**


**Darwah, Uttar Pradesh, India**  
**5VWP+7RW, Darwah, Uttar Pradesh 205119, India**  
**Lat 27.195331°**  
**Long 78.886786°**  
**03/09/23 03:37 PM GMT +05:30**







राज्य स्वच्छता अभियान  
 जल जीवन मिशन "हर घर जल योजना" के तहत  
 जनपद की स्वच्छता ग्राम पंचायतों में संचालित अभियान की कोयला  
 पंचायत एवं स्वच्छता सम्बन्धी जागरूकता कार्यक्रम का आयोजन  
 कार्यक्रम का संचालन: [Name]  
 आयोजक: [Name]

 **GPS Map Camera**



**Darwah, Uttar Pradesh, India**  
 Darwah, Uttar Pradesh 205119, India  
 Lat 27.188839°  
 Long 78.884085°  
 03/09/23 03:37 PM GMT +05:30














राज्य पेयजल एवं स्वच्छता मिशन  
नवामि मंगे तथा ग्रामीण जलपूर्ति विभाग ३ प्र

जल जीवन मिशन 'हर घर जल योजना' अंतर्गत  
जनपद के समस्त ग्राम पंचायतों में संचालित आंगनवाड़ी केंद्रों पर  
पेयजल एवं स्वच्छता सम्बन्धी जागरूकता कार्यक्रम का आयोजन

ग्राम पंचायत दरवाह अंजनाशिके II .....  
विकास खण्ड... धिरोर .....जनपद-जैजपुरी

सहायकी संस्था : सार्वजनिक शिक्षणमण्डल संस्थान



 **GPS Map Camera**

**Darwah, Uttar Pradesh, India**  
**5VWP+7RW, Darwah, Uttar Pradesh 205119, India**  
**Lat 27.195423°**  
**Long 78.88674°**  
**03/09/23 03:51 PM GMT +05:30**



Google





**GPS Map Camera**

**Darwah, Uttar Pradesh, India**

**5VWP+7RW, Darwah, Uttar Pradesh 205119, India**

**Lat 27.195423°**

**Long 78.88674°**


**03/09/23 03:51 PM GMT +05:30**



**Google**





 **GPS Map Camera**

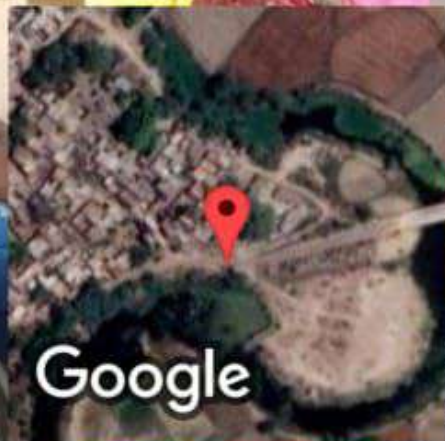
**Darwah, Uttar Pradesh, India**

**5VWP+7RW, Darwah, Uttar Pradesh 205119, India**

**Lat 27.195423°**

**Long 78.88674°**

**03/09/23 03:51 PM GMT +05:30**



**Google**







