



जन्म जीवन मिशन 'हा पर जल कोजवातगत'
 जनपद जल सुरक्षा कार्ययोजना के अन्तर्गत प्राथमिक, उच्चतर माध्यमिक विद्यालयों में
 कार्ययोजना के अन्तर्गत निम्नलिखित कार्ययोजना का आयोजन
 किया गया है:-
 आयोजित किया गया: सिन्दूरपुर
 आयोजित किया गया: सिन्दूरपुर

 **GPS Map Camera**

Sikandarpur, Uttar Pradesh, India
7388+29V, Sikandarpur, Hasanpur, Uttar Pradesh 205001, India
Lat 27.264206°
Long 79.066353°
04/09/23 09:31 AM GMT +05:30





 **GPS Map Camera**

Sikandarpur, Uttar Pradesh, India
Unnamed Road, Hasanpur, Sikandarpur, Uttar Pradesh 205001, India
Lat 27.264169°
Long 79.066494°
04/09/23 09:32 AM GMT +05:30






31415161718
2232425262728
3233343536373839
42434445464748
5253545556575859
6263646566676869
7273747576777879
8283848586878889
9293949596979899
10203040506070

प्रिय संयोजन एवं स्वच्छता मिशन
सम जीवन मिशन 'हर घर जल योजना' के तहत
जलपुर में 'माता' विद्यालय के समस्त प्राथमिक, अन्तर्गत माध्यमिक विद्यालयों में 'हर घर जल' मिशन एवं आई प्रमोशन कार्यक्रम का शुभारंभ

शुभ संयोजक: [Blank]
विद्यार्थी: [Blank]

 **GPS Map Camera**

Sikandarpur, Uttar Pradesh, India
7388+29V, Sikandarpur, Hasanpur, Uttar Pradesh 205001, India
Lat 27.264206°
Long 79.066353°
04/09/23 09:32 AM GMT +05:30



Google



राज्य पेयजल एवं स्वच्छता मिशन
कर्मिणो यथा तेषां ज्ञापयन् जलपूर्ति विभाग इ. प्र.

जन जीवन मिशन 'हा घर जल योजना'तर्गत
जलापूर्ति की सुधीं ग्राम पंचायतों के समस्त प्राथमिक/उच्चतर प्राथमिक विद्यालयों में कपटों का गठन तथा निबन्ध एवं आर्ट प्रतियोगिता कार्यक्रम का आयोजन

राज पंचायत.....
कास टाफ.....

मिनपुरी.....
जलापट-मैनपुरी.....

वर्णमाला

अ	आ	इ	ई	उ	ऊ
ए	ऐ	ओ	औ	क	ख
ग	घ	ङ	च	छ	ज
झ	ञ	ट	ठ	ड	ढ
ण	त	थ	द	ध	न
प	फ	ब	भ	म	

मछली

गाय	घोड़ा	गर्ज	गोबर
COW	HORSE	GRON	HIBASK

आयत

आयत का क्षेत्रफल = लंबाई × चौड़ाई

वृत्त

वृत्त का क्षेत्रफल = πr^2

अर्धवृत्त

अर्धवृत्त का क्षेत्रफल = $\frac{1}{2} \pi r^2$


कक्षा - 1
बाल पुस्तकालय


विपुल मध्य

विपुल मध्य

विपुल मध्य

विपुल मध्य



 **GPS Map Camera**


Sikandarpur, Uttar Pradesh, India

Unnamed Road, Hasanpur, Sikandarpur, Uttar Pradesh 205001, India

Lat 27.264152°


Long 79.066448°

04/09/23 09:57 AM GMT +05:30



 **GPS Map Camera**

Sikandarpur, Uttar Pradesh, India
7387+CGH, Sikandarpur, Asyoli, Uttar Pradesh 205001, India
Lat 27.265131°
Long 79.063976°
04/09/23 09:56 AM GMT +05:30



कक्षा - 2
श्री गणेशाय नमः

ह ह उ ऊ ऋ
ओ औ अं अः
क ख ग घ ङ
च छ ज झ ञ
ट ठ ड ढ ण

राज्य ऐयजल एवं स्वच्छता मिशन
जल जीवन मिशन 'हर घर जल योजना' तहत
मिन्टोरि
मैनपुरी

1 से 100 तक सिं

 GPS Map Camera

Sikandarpur, Uttar Pradesh, India

Unnamed Road, Hasanpur, Sikandarpur, Uttar Pradesh 205001, India

Lat 27.264152°

Long 79.066448°

04/09/23 09:57 AM GMT +05:30

कक्षा - 2
बाल पुस्तकालय
इन्दौर विद्यालय, इन्दौर

निपुण लक्ष्य

ह इ उ ऊ ऋ
ओ औ अं अः
व्यंजन
क ख ग घ ङ
च छ ज झ ञ
ट ठ ड ढ
श ष स

राज्य पेयजल एवं स्वच्छता मिशन
नमोपि गंगे तथा अमोघा जलापूर्ति विभाग उ.प्र.

जल जीवन मिशन 'हर घर जल योजना'तर्गत
जनपद की सभी ग्राम पंचायतों के समस्त प्राथमिक/उच्चतर माध्यमिक
कोर कमेटी का गठन तथा निबन्ध एवं आर्ट प्रतियोगिता कार्यक्रम

ग्राम पंचायत..... सिकन्दरपुर

विकास छण्ड..... सैनपुरी

संयोजित विज्ञान-संस्कृत संस्थान

अक्षर बड़ा बड़ा
दो बीटी
एक गोल बीटी की एक
अक्षरों बीटी की एक
आकारों को एक साथ एक साथ
बीटी गोल बड़ा बड़ा



