



जल जीवन मिशन 'हर घर तक' योजनांतर्गत
जनपद के समस्त ग्राम पंचायतों में संचालित आंगनवाड़ी केन्द्रों पर
पेयजल एवं स्वच्छता सम्बन्धी जागरूकता कार्यक्रम का आयोजन

ग्राम पंचायत. सुराँव I

विकास खण्ड. जासीरजनपद-मैनपुरी

संस्था : सार्वजनिक शिक्षा निदेशक संस्थान



GPS Map Camera

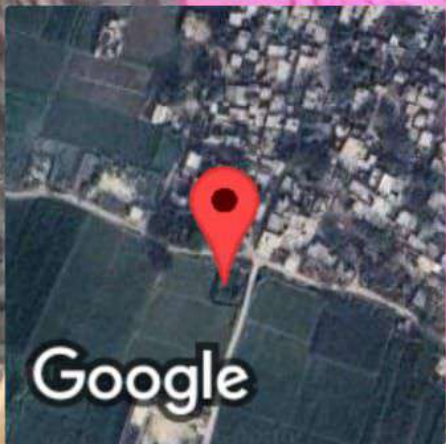
Sugaon, Uttar Pradesh, India

447W+W38, Sugaon, Uttar Pradesh 205247, India

Lat 27.114923°

Long 79.144837°

07/09/23 05:52 PM GMT +05:30





Sugaon, Uttar Pradesh, India

447W+W38, Sugaon, Uttar Pradesh 205247, India

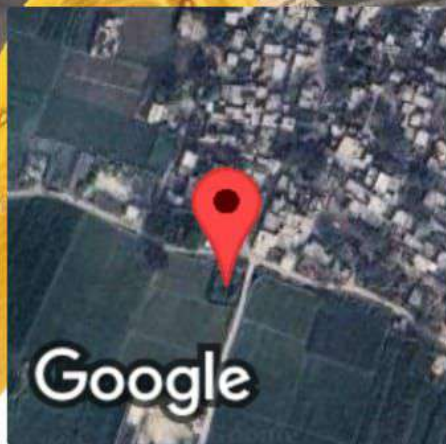
Lat 27.114913°

Long 79.144865°

07/09/23 05:53 PM GMT +05:30



GPS Map Camera



Google



GPS Map Camera

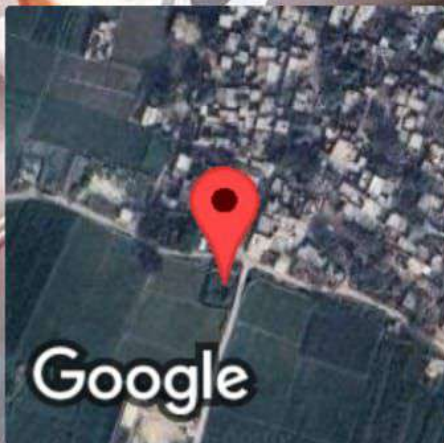
Sugaon, Uttar Pradesh, India

447W+W38, Sugaon, Uttar Pradesh 205247, India

Lat 27.114928°

Long 79.144888°

07/09/23 05:52 PM GMT +05:30



Google



राज्य पेयजल एवं स्वच्छता मिशन

नमामि गंगे तथा ग्रामीण जल विभाग उ.प्र.



जल जीवन मिशन 'हर घर जल योजना'ंतर्गत
जनपद के समस्त ग्राम पंचायतों में संचालित आंगनवाड़ी केंद्रों पर
पेयजल एवं स्वच्छता सम्बन्धी जागरूकता कार्यक्रम का आयोजन

ग्राम पंचायत. सुर्गाव I

विकास खण्ड. जाशीरजनपद-मीनपुरी

सहयोगी संस्था : सार्वजनिक शिक्षा निपन संस्था







राज्य पेयजल एवं स्वच्छता मिशन
 जल जीवन मिशन 'हर घर जल योजना'तर्गत
 जनपद के समस्त ग्राम पंचायतों में संचालित आंगनवाड़ी केन्द्रों पर
 पेयजल एवं स्वच्छता सम्बन्धी जागरूकता कार्यक्रम का आयोजन

ग्राम पंचायत: सुरौव II
 विकास ब्लॉक: जाशीरजलपद-गैंगपुरी

सहयोगी संस्था : भारतीयकृषि मिशन-एनएचएल

 GPS Map Camera



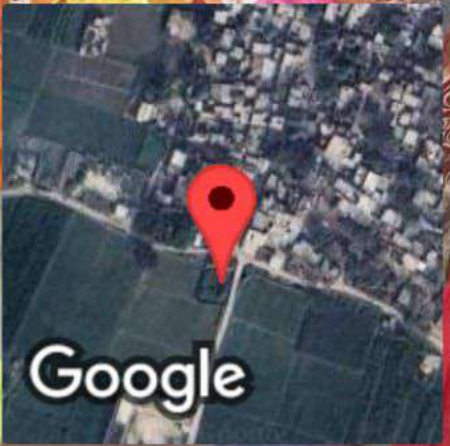
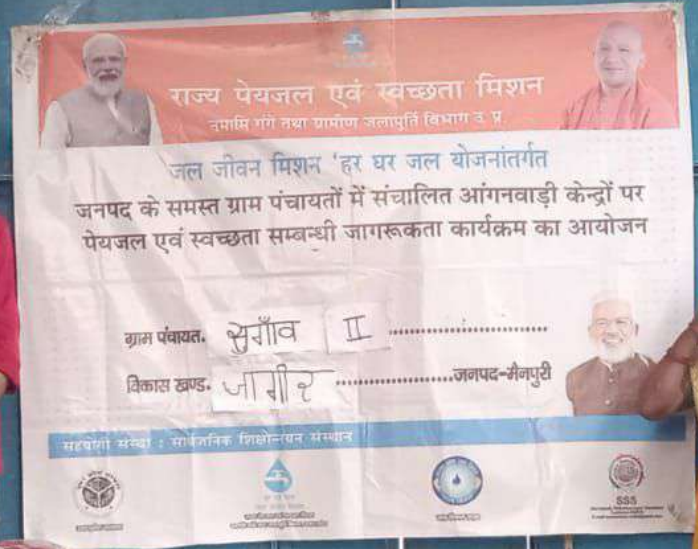
Sugaon, Uttar Pradesh, India
 447W+W38, Sugaon, Uttar Pradesh 205247, India
 Lat 27.114906°
 Long 79.144876°
 07/09/23 05:57 PM GMT +05:30



 GPS Map Camera

Sugaon, Uttar Pradesh, India
447W+W38, Sugaon, Uttar Pradesh 205247, India
Lat 27.114923°
Long 79.144893°
07/09/23 05:56 PM GMT +05:30





Sugaon, Uttar Pradesh, India
447W+W38, Sugaon, Uttar Pradesh 205247, India
Lat 27.114923°
Long 79.144893°
07/09/23 05:56 PM GMT +05:30



