
 **GPS Map Camera**

Godhna, Uttar Pradesh, India
5Q9V+V9W, Godhna, Taharpur, Uttar Pradesh 205121, India
Lat 27.169923°
Long 78.79309°
07/09/23 10:12 AM GMT +05:30




 **GPS Map Camera**

Godhna, Uttar Pradesh, India
5Q9V+V9W, Godhna, Taharpur, Uttar Pradesh 205121, India
Lat 27.169926°
Long 78.79311°
07/09/23 10:13 AM GMT +05:30



Google



 **GPS Map Camera**


Godhna, Uttar Pradesh, India
5Q9V+V9W, Godhna, Taharpur, Uttar Pradesh 205121, India
Lat 27.169926°
Long 78.79311°
07/09/23 10:12 AM GMT +05:30









 **GPS Map Camera**

Godhna, Uttar Pradesh, India
5Q9V+V9W, Godhna, Taharpur, Uttar Pradesh 205121, India
Lat 27.169904°
Long 78.793121°
07/09/23 10:23 AM GMT +05:30





 **GPS Map Camera**

Godhna, Uttar Pradesh, India
5Q9V+V9W, Godhna, Taharpur, Uttar Pradesh 205121, India
Lat 27.169906°
Long 78.793123°
07/09/23 10:24 AM GMT +05:30





राज्य विद्यालय एवं स्वच्छता मिशन
 कृषि एवं जल संचयन मिशन
 बस जीवन पियान 'इंद्र' पर जल संचयन
 जलपत्र के समस्त ग्राम पंचायतों में संचालित ऑनलाइन केंद्रों पर
 संचयन एवं स्वच्छता संबंधी जागरूकता कार्यक्रम का आयोजन
 संस्था: किरपुर, जलसंचयन II
 केंद्र: किरपुर, जलसंचयन II
 जलसंचयन II

 **GPS Map Camera**

Godhna, Uttar Pradesh, India
 5Q9V+V9W, Godhna, Taharpur, Uttar Pradesh 205121, India
 Lat 27.169939°
 Long 78.793116°
 07/09/23 10:23 AM GMT +05:30





