




 GPS Map Camera



कोइलहा, Uttar Pradesh, India
GX6X+2Q, कोइलहा Uttar Pradesh 241124, India
Lat 27.510178°
Long 79.999458°
20/09/23 02:35 PM GMT +05:30

Google



 GPS Map Camera


कोइलहा, Uttar Pradesh, India

GX6X+2Q, कोइलहा Uttar Pradesh 241124, India

Lat 27.510178°

Long 79.999458°

20/09/23 02:34 PM GMT +05:30






राज्य पेयजल एवं स्वच्छता मिशन
 जनक दोवन मिशन हू घा जल योजनागत
 जनपद के सदरत ग्राम पंचायतों में संचालित ऑनवाइर केंद्रों पर
 पेयजल एवं स्वच्छता संबंधी जागरूकता कार्यक्रम का आयोजन

ग्राम पंचायत: कोइलहा
 तहसील: कोइलहा

 GPS Map Camera



कोइलहा, Uttar Pradesh, India
GX6X+2Q, कोइलहा Uttar Pradesh 241124, India
Lat 27.510178°
Long 79.999458°
20/09/23 02:34 PM GMT +05:30



 GPS Map Camera


कोइलहा, Uttar Pradesh, India

GX6X+2Q, कोइलहा Uttar Pradesh 241124, India

Lat 27.510178°


Long 79.999458°

20/09/23 02:37 PM GMT +05:30






 **GPS Map Camera**



कोइलहा, Uttar Pradesh, India
GX6X+2Q, कोइलहा Uttar Pradesh 241124, India
Lat 27.510178°
Long 79.999458°
20/09/23 02:34 PM GMT +05:30



 **GPS Map Camera**



कोइलहा, Uttar Pradesh, India
GX6X+2Q, कोइलहा Uttar Pradesh 241124, India
Lat 27.510178°
Long 79.999458°
20/09/23 02:34 PM GMT +05:30



 GPS Map Camera


कोइलहा, Uttar Pradesh, India

GX6X+2Q, कोइलहा Uttar Pradesh 241124, India

Lat 27.510178°


Long 79.999458°

20/09/23 02:42 PM GMT +05:30





 **GPS Map Camera**



कोइलहा, Uttar Pradesh, India
GX6X+2Q, कोइलहा Uttar Pradesh 241124, India
Lat 27.510178°
Long 79.999458°
20/09/23 02:42 PM GMT +05:30

Google



राज्य पंचायत एवं स्वच्छता मिशन
 जयप्रिय नगर कार्यवाही विभाग के ध


जन जीवन मिशन 'हा घर जन योजनागत
 जनपद के समस्त ग्राम पंचायतों में संचालित आंगवडी केंद्रों पर
 पेयजल एवं स्वच्छता सम्बन्धी जागरूकता कार्यक्रम का आयोजन

ग्राम पंचायत: कोइलहा III
 विकास खण्ड: बालियाँ, जिला-बुधरई

सहभागिता: जिला-बुधरई, जिला-बुधरई

 GPS Map Camera

कोइलहा, Uttar Pradesh, India
GX6X+2Q, कोइलहा Uttar Pradesh 241124, India
Lat 27.510178°
Long 79.999458°
20/09/23 02:43 PM GMT +05:30





 GPS Map Camera

कोइलहा, Uttar Pradesh, India
GX6X+2Q, कोइलहा Uttar Pradesh 241124, India
Lat 27.510178°
Long 79.999458°
20/09/23 02:44 PM GMT +05:30

