


शिक्षा के बिना जीवन अधूरा है।




 GPS Map Camera

panhutura, Uttar Pradesh, India
5696+5F6, पंहुतेरा , Uttar Pradesh 241122, India
Lat 27.168266°
Long 80.210808°
22/09/23 01:04 PM GMT +05:30



Google



शिक्षा के बिना जीवन अधूरा है।

शिक्षा और स्वच्छता मिशन
 शिक्षा के बिना जीवन अधूरा है।

शिक्षा और स्वच्छता मिशन इन पाँच क्षेत्रों में कार्य करता है -
 1. शैक्षणिक गुणवत्ता
 2. शैक्षणिक संसाधनों का विकास
 3. शैक्षणिक प्रशासनिक प्रणालियों में सुधार
 4. शैक्षणिक प्रशासनिक प्रणालियों में सुधार
 5. शैक्षणिक प्रशासनिक प्रणालियों में सुधार

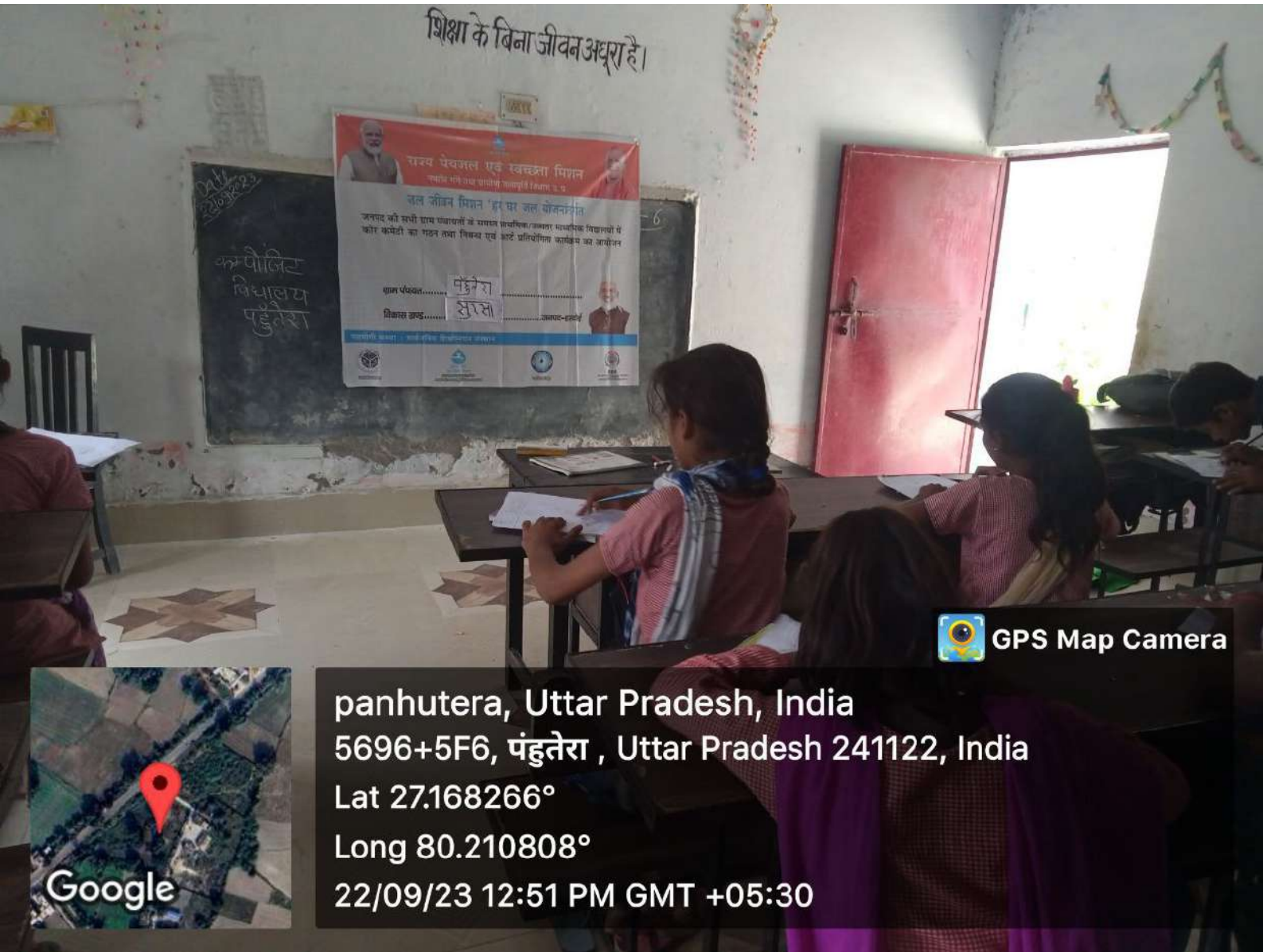
मुख्य संस्था: केंद्रीय शिक्षा बोर्ड
 शिक्षा क्षेत्र: उत्तर प्रदेश

GPS Map Camera

panhutura, Uttar Pradesh, India
 5696+5F6, पंहुतेरा , Uttar Pradesh 241122, India
 Lat 27.168266°
 Long 80.210808°
 22/09/23 12:51 PM GMT +05:30



Google



शिक्षा के बिना जीवन अधूरा है।

सर्व प्रथम जल स्वच्छता मिशन
 जल जीवन मिशन 'हर घर जल योजना' के तहत
 जनपद को सभी घरों में स्वच्छता मिशन/कमला माधोप्रकाश विकास योजना में
 कोर कोमेटो का मडन तथा विद्युत एवं आरे प्रसिध्दिका कार्यक्रम को आयोजन

ग्राम पंचायत..... पंहुतेरा
 विकास ब्लॉक..... सुपौल

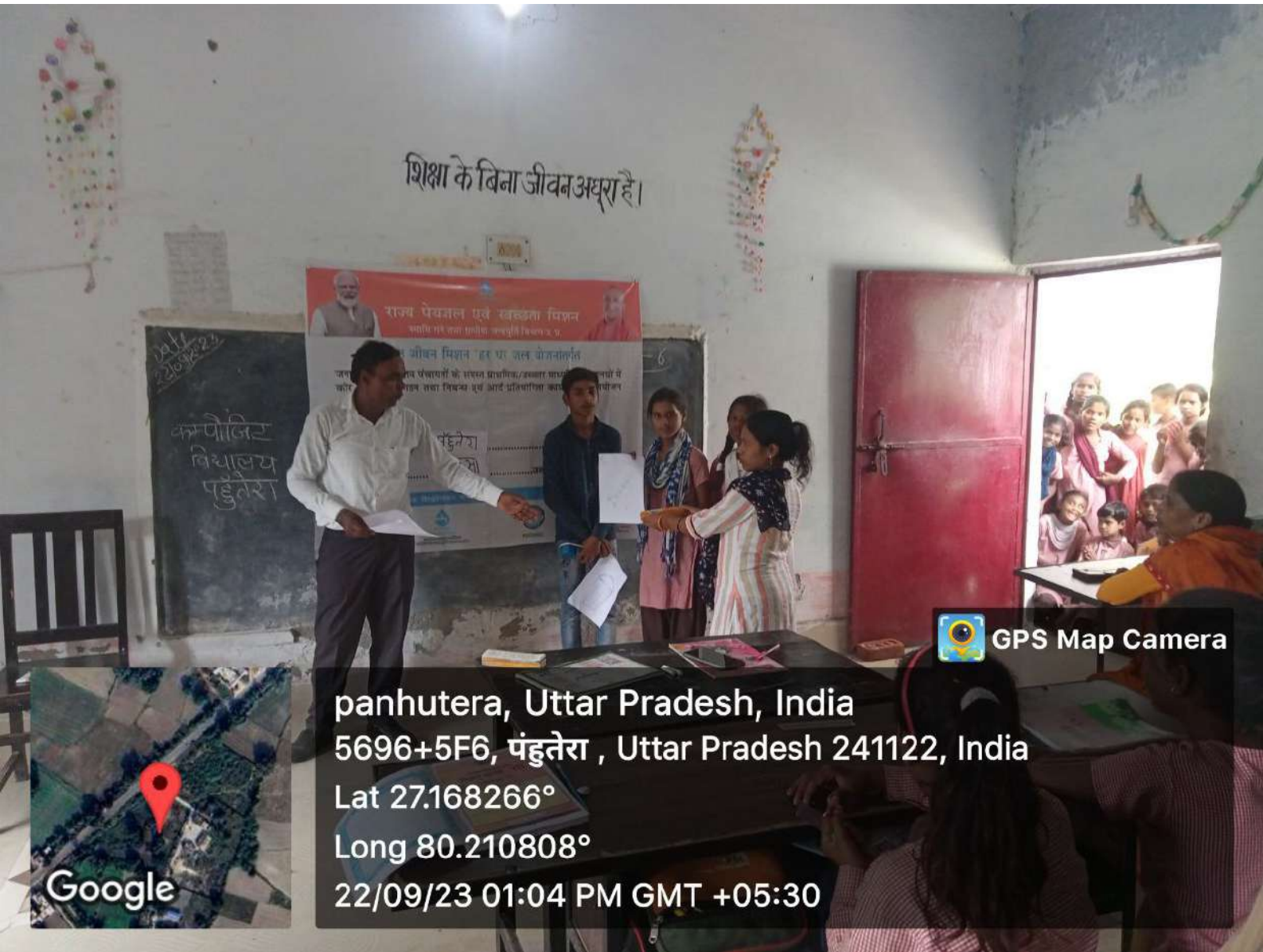
आयोजित किया गया : 22/09/2023

कुरु पौलिट
विधालय
पंहुतेरा

GPS Map Camera



panhuteera, Uttar Pradesh, India
 5696+5F6, पंहुतेरा , Uttar Pradesh 241122, India
 Lat 27.168266°
 Long 80.210808°
 22/09/23 12:51 PM GMT +05:30



शिक्षा के बिना जीवन अधूरा है।

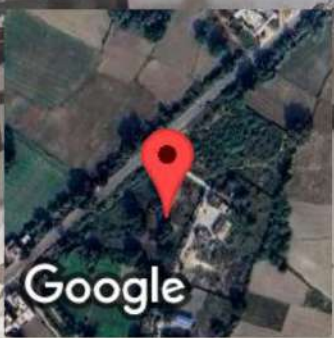
राज्य पेयजल एवं स्वच्छता मिशन
आओ मिलकर स्वच्छता अभियान चलाएँ

जीवन मिशन हर घर जल योजना
जल संसाधनों को सुरक्षित प्रबंधित/रखना हमारे जीवन में
आज से शुरू करें। स्वच्छता अभियान का आयोजन करें।

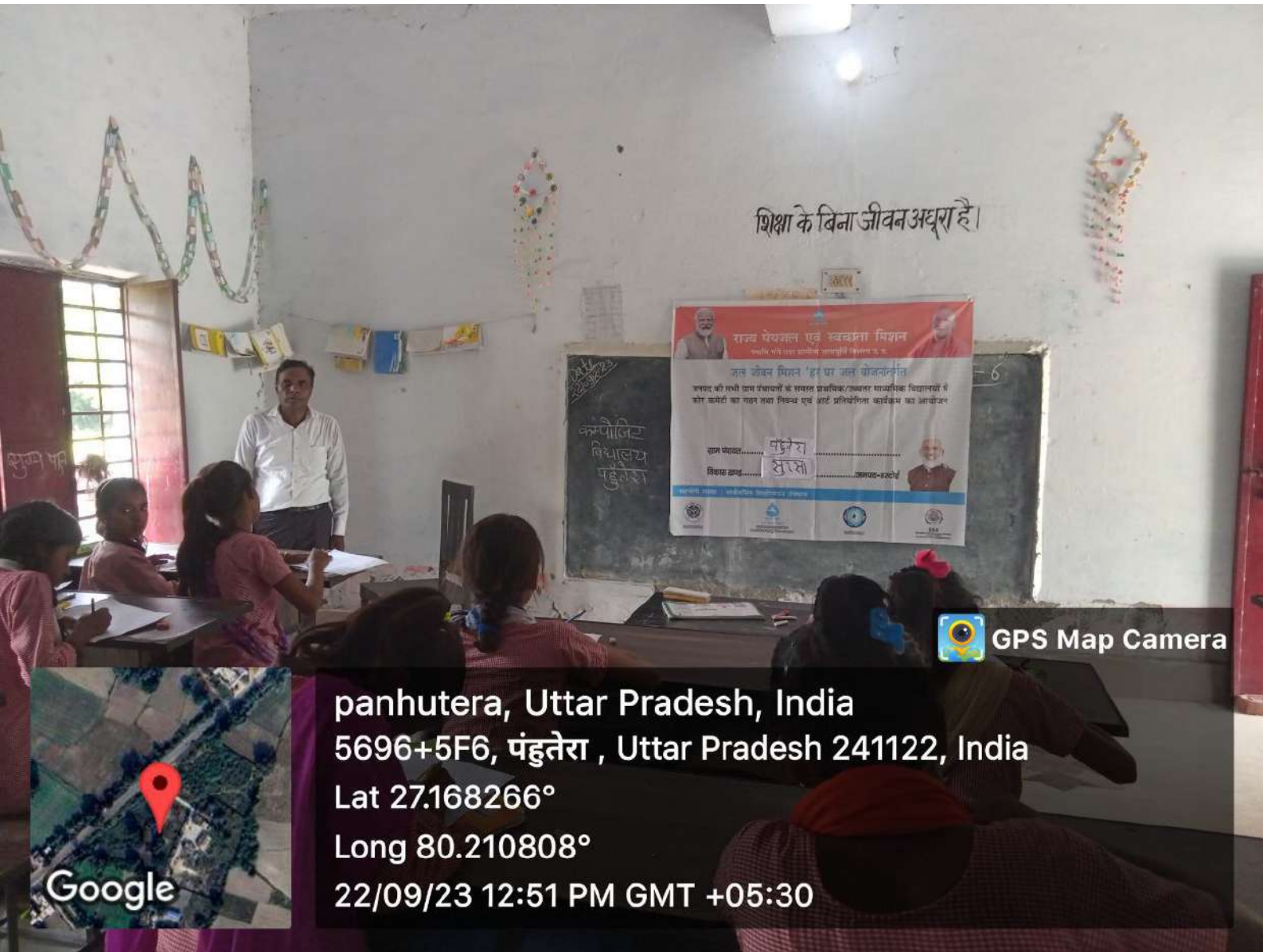
20/09/23
कम्पोजिट
विद्यालय
पंहुतेरा

GPS Map Camera

panhutura, Uttar Pradesh, India
5696+5F6, पंहुतेरा , Uttar Pradesh 241122, India
Lat 27.168266°
Long 80.210808°
22/09/23 01:04 PM GMT +05:30



Google



शिक्षा के बिना जीवन अधूरा है।

राज्य पोषण एवं स्वच्छता मिशन
 प्रधानमंत्री पोषण आयोग (आयुर्वि) के तहत

जल जीवन मिशन 'इंद्र धरा जल योजना' में
 अपना बड़े सभी ग्राम पंचायतों के प्रमुख प्राथमिक/उच्चतर माध्यमिक विद्यालयों में
 कोर कमोटी का गठन तथा निम्न एवं आर्ट प्रशिक्षण कार्यक्रम का आयोजन

ग्राम पोषण: **पंहुतेरा**
 विचार क्षेत्र: **बारा**

आयुष-2020

संयुक्त राष्ट्र / भारतीय स्वास्थ्य संस्थान / विश्व स्वास्थ्य संगठन

कम्पोजिट विद्यालय पंहुतेरा

GPS Map Camera



panhuter, Uttar Pradesh, India
 5696+5F6, पंहुतेरा , Uttar Pradesh 241122, India
 Lat 27.168266°
 Long 80.210808°
 22/09/23 12:51 PM GMT +05:30

हर घर में दीप जलिया!
हर बच्चा स्कूल पहिना ॥


स्थापक पद

small writing letters
a b c d e
f g h i j
k l m n o
p q r s t

राज्य पेयजल एवं स्वच्छता मिशन
भारत का स्वच्छता अभियान
जल मिशन 'हाथ जल योजना' के तहत
ग्राम पंचायतों को संपन्न प्राथमिक/उच्चतर प्राथमिक विद्यालयों में
सबल लक्ष्य निम्नलिखित एवं अटल प्रतिबद्धता कार्यक्रम का आयोजन

पंहुतेरा
खारा

COUNTING FROM 1 TO 100									
1	11	21	31	41	51	61	71	81	91
2	12	22	32	42	52	62	72	82	92
3	13	23	33	43	53	63	73	83	93
4	14	24	34	44	54	64	74	84	94
5	15	25	35	45	55	65	75	85	95
6	16	26	36	46	56	66	76	86	96
7	17	27	37	47	57	67	77	87	97
8	18	28	38	48	58	68	78	88	98
9	19	29	39	49	59	69	79	89	99
0	20	30	40	50	60	70	80	90	100

 GPS Map Camera



Google

panhuteera, Uttar Pradesh, India
5696+5F6, पंहुतेरा , Uttar Pradesh 241122, India
Lat 27.168266°
Long 80.210808°
22/09/23 12:23 PM GMT +05:30

हर घर में दीप जलेंगा।
हर बच्चा स्कूल पढ़ेगा।

स्थापन पट्ट

small writing letters
a b c d e
f g h i
j k l m n
o p q r s
t u v w x y z

मानव संसाधन एवं स्वच्छता मिशन
जल जीवन मिशन 'हर घर जल योजना' का
जलपट्ट को सभी ग्राम पंचायतों के सफल प्राथमिक/उच्चतर माध्यमिक विद्यालयों में
कार फटेटा का महान तथा पिब्य एवं अरि प्रतिरोधी कार्यक्रम का आयोजन

ग्राम पंचायत: पंहुतेरा
विकास क्षेत्र: सुपौल

COUNTING FROM 1 TO 100									
1	11	21	31	41	51	61	71	81	91
2	12	22	32	42	52	62	72	82	92
3	13	23	33	43	53	63	73	83	93
4	14	24	34	44	54	64	74	84	94
5	15	25	35	45	55	65	75	85	95
6	16	26	36	46	56	66	76	86	96
7	17	27	37	47	57	67	77	87	97
8	18	28	38	48	58	68	78	88	98
9	19	29	39	49	59	69	79	89	99
10	20	30	40	50	60	70	80	90	100

GPS Map Camera



panhuter, Uttar Pradesh, India
5696+5F6, पंहुतेरा , Uttar Pradesh 241122, India
Lat 27.168266°
Long 80.210808°
22/09/23 12:06 PM GMT +05:30

हर बच्चा टैकस धरेगा !!

श्याम पट्ट

राज्य पेयजल एवं स्वच्छता मिशन
जल जीवन मिशन हर घर जल योजना

ग्राम पंचायतों के समस्त प्राथमिक/उच्चतर माध्यमिक विद्यालयों में कोयला जलाशयों तथा निचले एवं आर्ट प्रतियोगिता कार्यक्रम का आयोजन

पंहुतेरा
सिद्ध

COUNTING FROM 1 TO 100									
1	11	21	31	41	51	61	71	81	91
2	12	22	32	42	52	62	72	82	92
3	13	23	33	43	53	63	73	83	93
4	14	24	34	44	54	64	74	84	94
5	15	25	35	45	55	65	75	85	95
6	16	26	36	46	56	66	76	86	96
7	17	27	37	47	57	67	77	87	97
8	18	28	38	48	58	68	78	88	98
9	19	29	39	49	59	69	79	89	99
10	20	30	40	50	60	70	80	90	100

small writing letters
a b c d e
f g h i j
k l m n o



GPS Map Camera



panhuteera, Uttar Pradesh, India
5696+5F6, पंहुतेरा , Uttar Pradesh 241122, India
Lat 27.168266°
Long 80.210808°
22/09/23 12:23 PM GMT +05:30

हर घर में दीप जलिया /
हर बच्चा स्कूल चलेगा ।

स्थापन पर्यट

small writing letters
a b c d e
h i j
m n o
s t
y z

राज्य पेयजल एवं स्वच्छता मिशन
सकल घरों को स्वच्छता प्रदान करने के लिए।

सकल जीवन मिशन "हर घर जल योजना" के तहत
जनपद को सभी ग्राम पंचायतों के समस्त प्राथमिक/स्वच्छता या प्राथमिक विद्यालयों में
कोर कभेटों का गठन तथा निम्न एवं आर्ट प्रतियोगिता कार्यक्रम का आयोजन

काम संख्या: पंहुतेरा
विकास क्षेत्र: सुपुला

COUNTING FROM 1 TO 100									
1	11	21	31	41	51	61	71	81	91
2	12	22	32	42	52	62	72	82	92
3	13	23	33	43	53	63	73	83	93
4	14	24	34	44	54	64	74	84	94
5	15	25	35	45	55	65	75	85	95
6	16	26	36	46	56	66	76	86	96
7	17	27	37	47	57	67	77	87	97
8	18	28	38	48	58	68	78	88	98
9	19	29	39	49	59	69	79	89	99
10	20	30	40	50	60	70	80	90	100



GPS Map Camera

panhutura, Uttar Pradesh, India

5696+5F6, पंहुतेरा , Uttar Pradesh 241122, India

Lat 27.168266°

Long 80.210808°

22/09/23 12:06 PM GMT +05:30

Google

हर घर में दीप जलेंगा ।
हर बच्चा स्कूल चलेगा ॥

श्याम पट्ट

रक्षय प्रयोजन एवं स्वच्छता मिशन
कृषि एवं जल संचयन विभाग, पंजाब

जल जीवन मिशन 'हर घर जल योजना' के अंतर्गत
नगर को सही ढंग से सफाई करके स्वच्छता मिशन के अंतर्गत
कोर कमेटी का गठन तथा नियुक्ति एवं अंतर्गत प्रशिक्षण कार्यक्रम का आयोजन

ग्राम पंचायत: मुंहेरा
विकास ब्लॉक: डुराहा

श्याम पट्ट

COUNTING FROM 1 TO 100									
1	11	21	31	41	51	61	71	81	91
2	12	22	32	42	52	62	72	82	92
3	13	23	33	43	53	63	73	83	93
4	14	24	34	44	54	64	74	84	94
5	15	25	35	45	55	65	75	85	95
6	16	26	36	46	56	66	76	86	96
7	17	27	37	47	57	67	77	87	97
8	18	28	38	48	58	68	78	88	98
9	19	29	39	49	59	69	79	89	99
10	20	30	40	50	60	70	80	90	100



Google



GPS Map Camera

panhutura, Uttar Pradesh, India

5696+5F6, पंहुतेरा, Uttar Pradesh 241122, India

Lat 27.168266°

Long 80.210808°

22/09/23 12:06 PM GMT +05:30