





राज्य पेयजल एवं स्वच्छता मिशन
 नमामि गंगे तथा ग्रामीण जलापूर्ति विभाग उ. प्र.

जल जीवन मिशन 'हर घर जल योजनांतर्गत
 जनपद की सभी ग्राम पंचायतों के समस्त प्राथमिक/उच्चतर माध्यमिक विद्यालय
 कोर कमेटी का गठन तथा निबन्ध एवं आर्ट प्रतियोगिता कार्यक्रम का उ

ग्राम पंचायत.. विरा
 विकास खण्ड वि

 GPS Map Camera



Alaapur, Uttar Pradesh, India
Unnamed Road, Alaapur, Uttar Pradesh 241301, India
Lat 27.210385°
Long 79.992528°
26/09/23 12:30 PM GMT +05:30



राज्य पेयजल एवं स्वच्छता मिशन
 नमामि गंगे तथा ग्रामीण जलापूर्ति विभाग उ. प्र.

जल जीवन मिशन 'हर घर जल योजनांतर्गत
 जनपद की सभी ग्राम पंचायतों के समस्त प्राथमिक/उच्चतर माध्यमिक विद्यालयों में
 कोर कमेट्री का गठन तथा निबन्ध एवं आर्ट प्रतियोगिता कार्यक्रम का आयोजन

ग्राम पंचायत.. **विराड़चमरा**
 विकास खण्ड **बिलगासा**

सहयोगी संस्था : सार्वजनिक शिक्षण विभाग

AS
 PO
 CAULIFLOWER
 TOMATO
 राष्ट्रीय पक्षी
 YELLOW, BLUE



Alaapur, Uttar Pradesh, India
Unnamed Road, Alaapur, Uttar Pradesh 241301, India
Lat 27.210385°
Long 79.992528°
26/09/23 12:29 PM GMT +05:30

 **GPS Map Camera**



Alaapur, Uttar Pradesh, India
Unnamed Road, Alaapur, Uttar Pradesh 241301, India
Lat 27.210385°
Long 79.992528°
26/09/23 12:29 PM GMT +05:30





राज्य पेयजल एवं स्वच्छता मिशन
नमामि गंगे तथा ग्रामीण जलापूर्ति विभाग उ. प्र.
जल जीवन मिशन 'हर घर जल योजनातर्गत'
जनपद की सभी ग्राम पंचायतों के समस्त प्राथमिक/उच्चतर माध्यमिक
कोर कमेटी का गठन तथा निबन्ध एवं आर्ट प्रतियोगिता कार्यक्रम

ग्राम पंचायत.. **बिराश्चमऊ**.....
विकास खण्ड **बिलग्राम**.....

सहयोगी संस्था: सार्वजनिक शिक्षालय




 **GPS Map Camera**



Alaapur, Uttar Pradesh, India
Unnamed Road, Alaapur, Uttar Pradesh 241301, India
Lat 27.210437°
Long 79.992494°
26/09/23 12:28 PM GMT +05:30



Alaapur, Uttar Pradesh, India
Unnamed Road, Alaapur, Uttar Pradesh 241301, India
Lat 27.210385°
Long 79.992528°
26/09/23 12:29 PM GMT +05:30



GPS Map Camera




Alaapur, Uttar Pradesh, India
Unnamed Road, Alaapur, Uttar Pradesh 241301, India
Lat 27.210437°
Long 79.992494°
26/09/23 11:55 AM GMT +05:30



Alaapur, Uttar Pradesh, India
Unnamed Road, Alaapur, Uttar Pradesh 241301, India
Lat 27.210437°
Long 79.992494°
26/09/23 11:55 AM GMT +05:30




GPS Map Camera



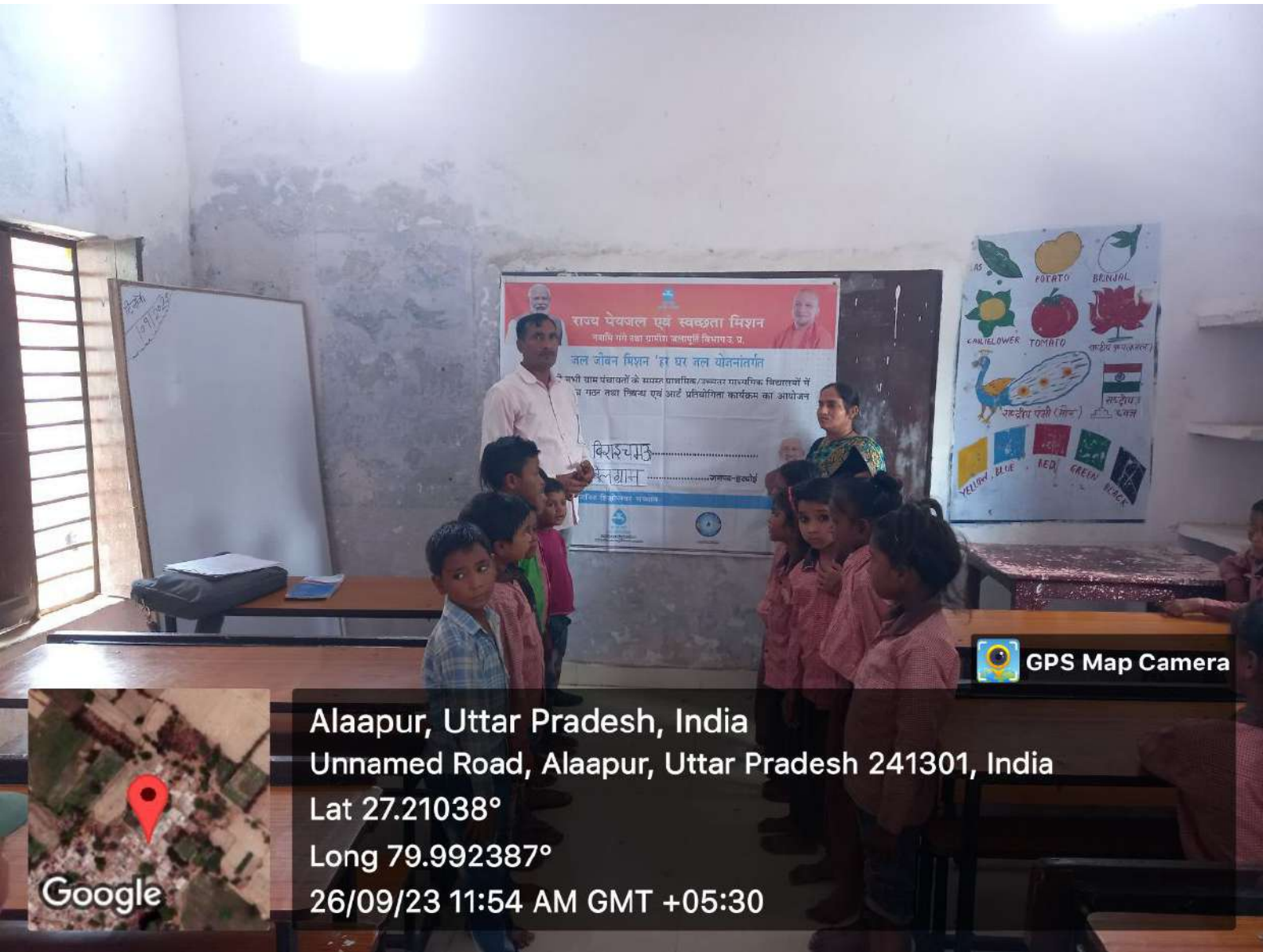
Alaapur, Uttar Pradesh, India
Unnamed Road, Alaapur, Uttar Pradesh 241301, India
Lat 27.21038°
Long 79.992387°
26/09/23 11:54 AM GMT +05:30



GPS Map Camera



Alaapur, Uttar Pradesh, India
Unnamed Road, Alaapur, Uttar Pradesh 241301, India
Lat 27.21038°
Long 79.992387°
26/09/23 11:54 AM GMT +05:30



GPS Map Camera



Alaapur, Uttar Pradesh, India
Unnamed Road, Alaapur, Uttar Pradesh 241301, India
Lat 27.21038°
Long 79.992387°
26/09/23 11:54 AM GMT +05:30