


राज्य पेयजल एवं स्वच्छता मिशन
 स्वच्छता मिशन एवं राष्ट्रीय जलपुरी मिशन
जल जीवन मिशन
 ग्राम पंचायत पेयजल एवं स्वच्छता समिति
 का अभिमुखीकरण कार्यक्रम
 ग्राम पंचायत का नाम: **सुण्डपुर - कोशाम्बी**
 विकास ब्लॉक का नाम: **सरायू** दिनांक **12/10/23**
 स्थानीय संस्था: **संज्ञान, इन्दौर**

- सेवाये-1- प्रकं पोषाहार**
 2- टीकाकरण
 3- नियमित स्वास्थ्य जाँच
 4- वृद्धि निगरानी
 5- अनौपचारिक शिक्षा (स्कूल पूर्व शिक्षा)
 6- महिलाओं को स्वास्थ्य सम्बन्धी शिक्षा

अनुप्रक पुष्ठाहार का विवरण (प्रतिमाह)

क्र. सं.	लाभार्थी श्रेणी	मिनियम बेटे (किग्रा से)	मिनियम बच्चे (किग्रा से)	बच्चे (किग्रा से)	मिनियम बच्चे (किग्रा से)
1	06 माह से 05 वर्ष आयु वर्ग के बच्चे	1000	1000	1000	0-485
2	05 वर्ष से 04 वर्ष आयु वर्ग के बच्चे	0-500	0-500	0-500	-
3	जन्मवृत्ति एवं धात्री महिला	1800	1000	1000	0-485
4	अति कुपोषित बच्चे 14 माह से 05 वर्ष तक	1500	1500	2000	0-485

औ. वा. केन्द्र: **सुण्डपुर** (कार्य - मिशन फालतवा)
 सरायू - कोशाम्बी (सहा. - अदीजा चौकी)

वजन कोर्नर




राज्य पेयजल एवं स्वच्छता मिशन
 जल जीवन मिशन
 ग्राम पंचायत पेयजल एवं स्वच्छता समिति
 का अभिमुखीकरण कार्यक्रम
 ग्राम पंचायत का नाम: झण्डापुर
 विकास खण्ड का नाम: सिराथु
 सहाय्योगी संस्था: सिराथु

A man in a pink shirt and blue jeans is standing and speaking to a group of people seated in a room. He has his hands raised as if explaining something.

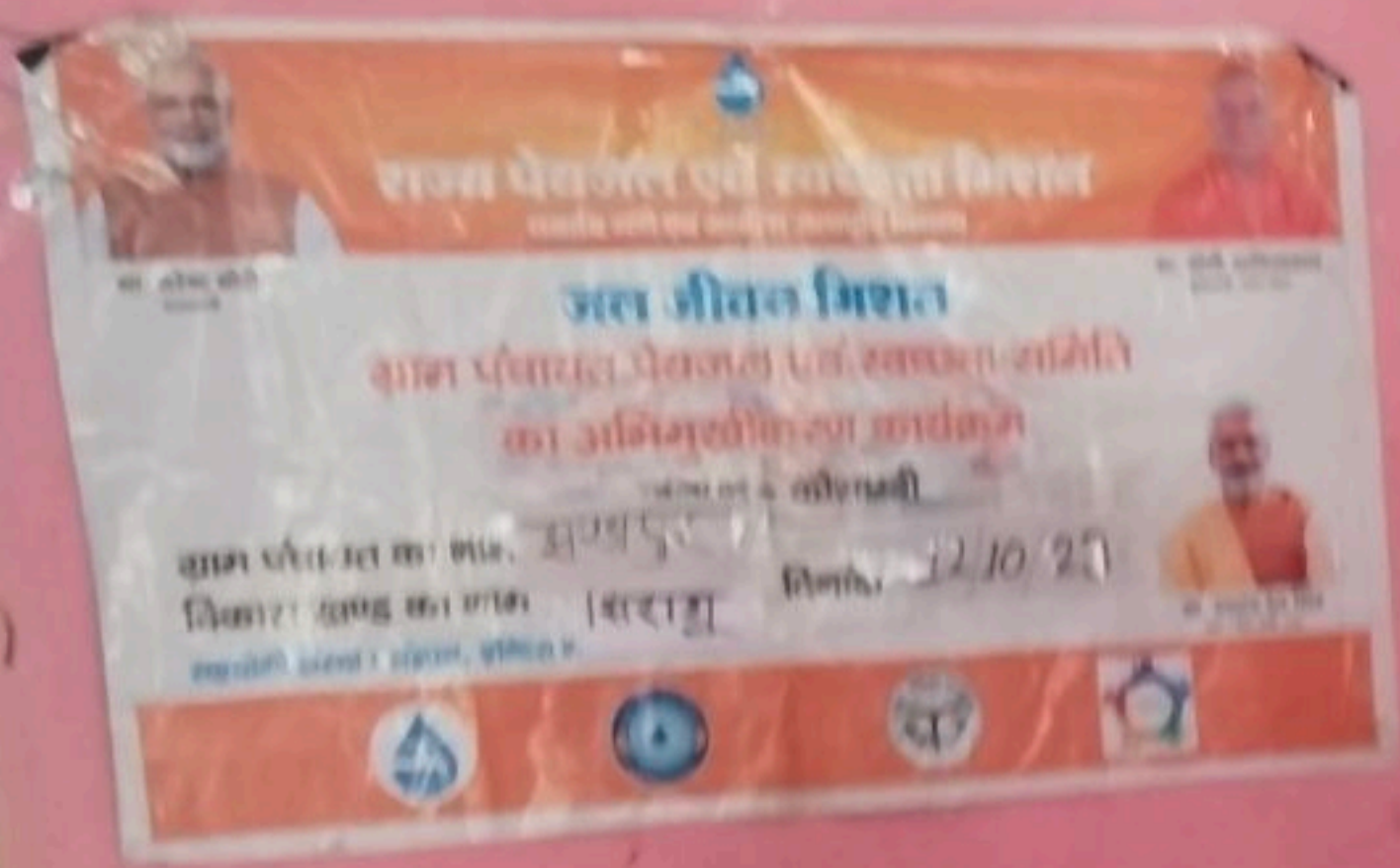
- सेवाये-1- प्ररक पोषाहार**
 2- टीकाकरण
 3- नियमित स्वास्थ्य जाँच
 4- वृद्धि निगरानी
 5- अनौपचारिक शिक्षा (स्कूल पूर्व शिक्षा)
 6- महिलाओं को स्वास्थ्य सम्बन्धी शिक्षा

वजन
 कार्ड

अनुप्रक पुष्टाहार व

क्र. सं.	लाभार्थी श्रेणी	मैदान (कि.ग्रा. के.)
1	06 माह से 05 वर्ष आयु वर्ग के बच्चे	1000
2	05 वर्ष से 04 वर्ष आयु वर्ग के बच्चे	0-500
3	गर्भवती एवं धात्री महिलाएँ	1500
4	अति कुपोषित बच्चे 06 माह से 05 वर्ष तक	1500


औ. वा. केन्द्र झण्डापुर
 सिराथु - कोशास्वी (क)



श्री १. राजू शर्मा
शिवपुर
दिनांक १२/१०/२३
संस्थान का नाम: जल जीवन मिशन

संस्थान का नाम: जल जीवन मिशन
दिनांक १२/१०/२३
संस्थान का नाम: जल जीवन मिशन

संस्थान का नाम: जल जीवन मिशन

 **GPS Map Camera**



झंडापुर, उत्तर प्रदेश, भारत
JC82+Q57, झंडापुर, उत्तर प्रदेश 212201, भारत
Lat 25.618043°
Long 81.400247°
12/10/23 11:12 AM GMT +05:30




सर्वोच्च प्राथमिकता
सर्वोच्च प्राथमिकता
सर्वोच्च प्राथमिकता


अनुसूचित जातों का विकास (जीकेए)

क्र.सं.	व्यक्ति का नाम	वर्ग	आय	सं. बच्चे	सं. बच्चे
1	श्री. राजेश कुमार	श्री. राजेश कुमार	1000	1000	1000
2	श्री. राजेश कुमार	श्री. राजेश कुमार	800	800	800
3	श्री. राजेश कुमार	श्री. राजेश कुमार	600	600	600
4	श्री. राजेश कुमार	श्री. राजेश कुमार	400	400	400
5	श्री. राजेश कुमार	श्री. राजेश कुमार	200	200	200

सर्वोच्च प्राथमिकता

 **GPS Map Camera**

झंडापुर, उत्तर प्रदेश, भारत
JC82+Q57, झंडापुर, उत्तर प्रदेश 212201, भारत
Lat 25.618043°
Long 81.400247°
12/10/23 11:11 AM GMT +05:30





लेवये- 1- घरक बोधहार
2- टीकाकरण
3- निर्वाह स्वस्थ जंच
4- शूद्धि मिगारणे
5- अनपचाक भिख (सूड र्व मिखा)
6- मीठक से रसाका लवने भिख


अनुप्रक पुढाहार का बिकरण प्रतिक

क्र.	लोकार्थ भेदी	मिगारणे	मिगारणे	मिगारणे
1	अप र्व र्व	1000	1000	1000
2	अप र्व र्व	1000	1000	1000
3	अप र्व र्व	1000	1000	1000
4	अप र्व र्व	1000	1000	1000
5	अप र्व र्व	1000	1000	1000

वपु
कार्नेर



 **GPS Map Camera**



झंडापुर, उत्तर प्रदेश, भारत
JC82+Q57, झंडापुर, उत्तर प्रदेश 212201, भारत
Lat 25.618043°
Long 81.400247°
12/10/23 11:10 AM GMT +05:30