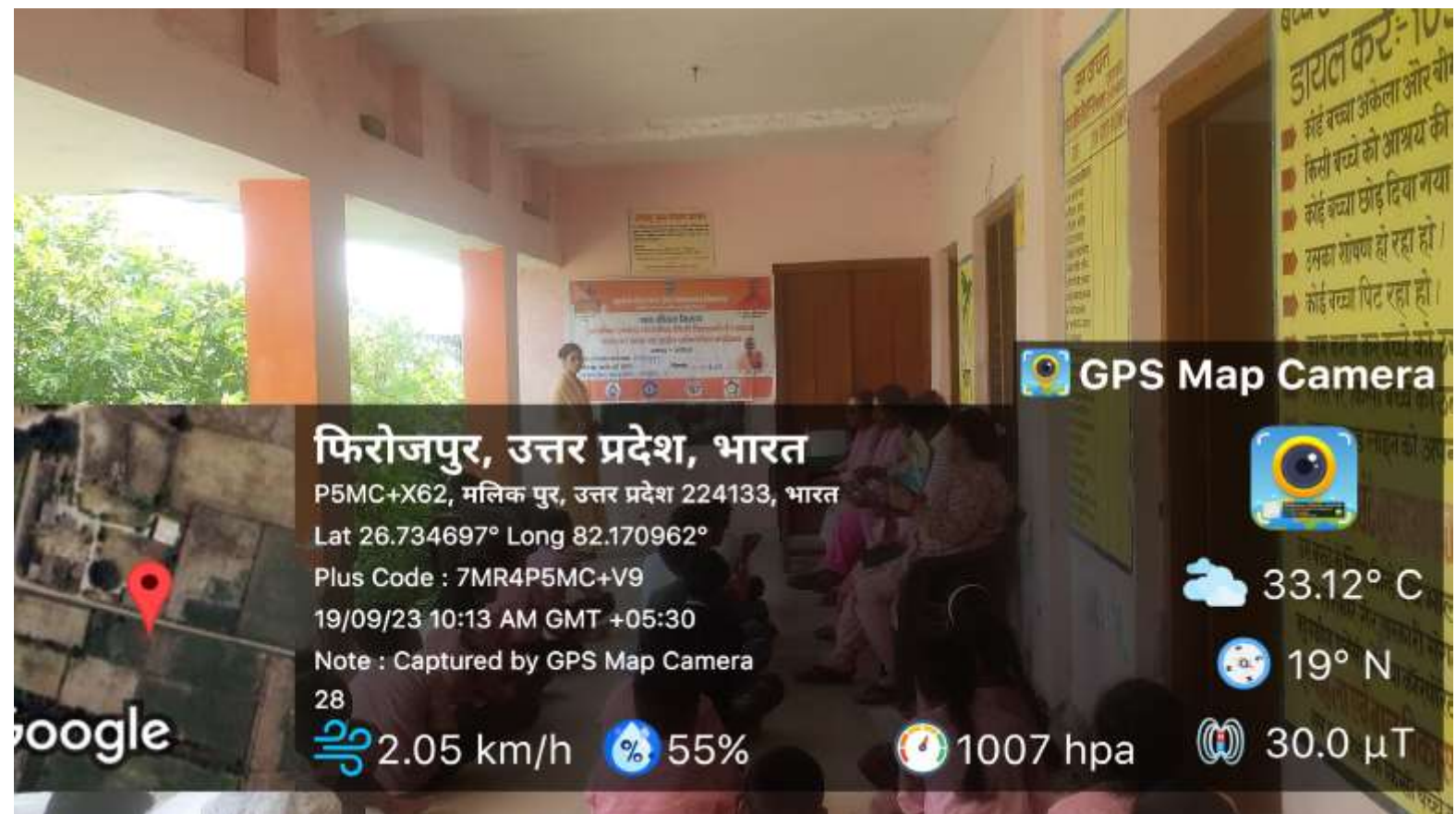


## COMPOSITE SCHOOL







 **GPS Map Camera**

**फिरोजपुर, उत्तर प्रदेश, भारत**

P5MC+X62, मलिक पुर, उत्तर प्रदेश 224133, भारत


Lat 26.734697° Long 82.170962°

Plus Code : 7MR4P5MC+V9


19/09/23 10:13 AM GMT +05:30


Note : Captured by GPS Map Camera  
28




 33.12° C

 19° N

 2.05 km/h

 55%

 1007 hpa

 30.0  $\mu$ T





फिरोजपुर, उत्तर प्रदेश, भारत

P5MC+X62, मलिक पुर, उत्तर प्रदेश 224133, भारत

Lat 26.734697° Long 82.170962°

Plus Code : 7MR4P5MC+V9

19/09/23 10:18 AM GMT +05:30

Note : Captured by GPS Map Camera  
30

2.05 km/h 55%

GPS Map Camera


33.12° C

21° N

1007 hpa

30.0 μT



 **GPS Map Camera**

**फिरोजपुर, उत्तर प्रदेश, भारत**

P5MC+X62, मलिक पुर, उत्तर प्रदेश 224133, भारत

Lat 26.734697° Long 82.170962°

Plus Code : 7MR4P5MC+V9

19/09/23 10:18 AM GMT +05:30



Note : Captured by GPS Map Camera

31



 33.12° C

 21° N

 2.05 km/h  55%

 1007 hpa

 31.0  $\mu$ T

Google







सत्यमेव जयते एवं स्वाध्याय मिशन  
आधुनिक/उत्पादक/उद्योगिक/मिनी विकल्पों में स्वच्छता  
कचरा को ठीक एवं दूरस्थ प्रसिद्धि कार्यक्रम  
आयोजक - अयोध्या  
दिनांक 19-09-2023

जल जीवन मिशन  
आधुनिक/उत्पादक/उद्योगिक/मिनी विकल्पों में स्वच्छता  
कचरा को ठीक एवं दूरस्थ प्रसिद्धि कार्यक्रम  
आयोजक - अयोध्या  
दिनांक 19-09-2023

GPS Map Camera

फिरोजपुर, उत्तर प्रदेश, भारत

P5MC+X62, नलिक पुर, उत्तर प्रदेश 224133, भारत

Lat 26.734697° Long 82.170962°

Plus Code : 7MR4P5MC+V9

19/09/23 09:50 AM GMT +05:30

Note : Captured by GPS Map Camera

22



31.0° C

107° E

3.71 km/h 70%

1007 hpa

32.0 μT

Google



GPS Map Camera

फिरोजपुर, उत्तर प्रदेश, भारत

P5MC+X62, मलिक पुर, उत्तर प्रदेश 224133, भारत

Lat 26.734697° Long 82.170962°

Plus Code : 7MR4P5MC+V9

19/09/23 09:50 AM GMT +05:30

Note : Captured by GPS Map Camera

23



31.0° C

102° E

3.71 km/h 70%

1007 hpa

32.0 μT

Google





