



तैंधा, उत्तर प्रदेश, भारत
HVFP+VP, तैंधा, उत्तर प्रदेश 224164, भारत
Lat 26.575497°
Long 81.886432°
28/10/23 10:34 AM GMT +05:30

GPS Map Camera




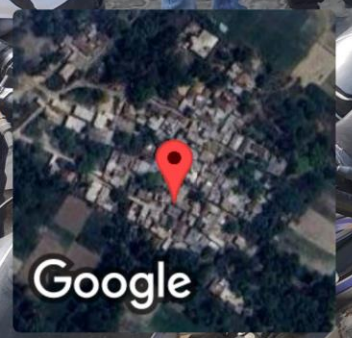
POCO
राखें साथे



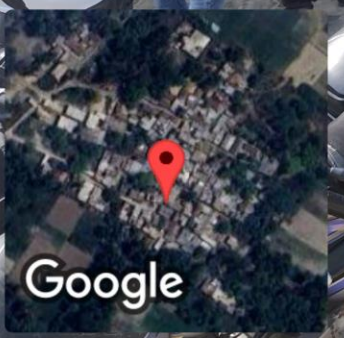


राज्य पंचायत समिति स्वच्छता मिशन
जल जीवन मिशन
के अंतर्गत
पेयजल एवं स्वच्छता मेला
जलपत्र - अरौलीया
ग्राम पंचायत का नाम हर्नावा
पिकर उपखंड का नाम मिर्सीपुर
दिनांक 28-10-2023
अंचल : अरौलीया, जिला : अरौलीया

 **GPS Map Camera**



तैंधा, उत्तर प्रदेश, भारत
HVFP+VP, तैंधा, उत्तर प्रदेश 224164, भारत
Lat 26.575497°
Long 81.886432°
28/10/23 10:34 AM GMT +05:30



तैंधा, उत्तर प्रदेश, भारत
HVFP+VP, तैंधा, उत्तर प्रदेश 224164, भारत
Lat 26.575497°
Long 81.886432°
28/10/23 10:34 AM GMT +05:30