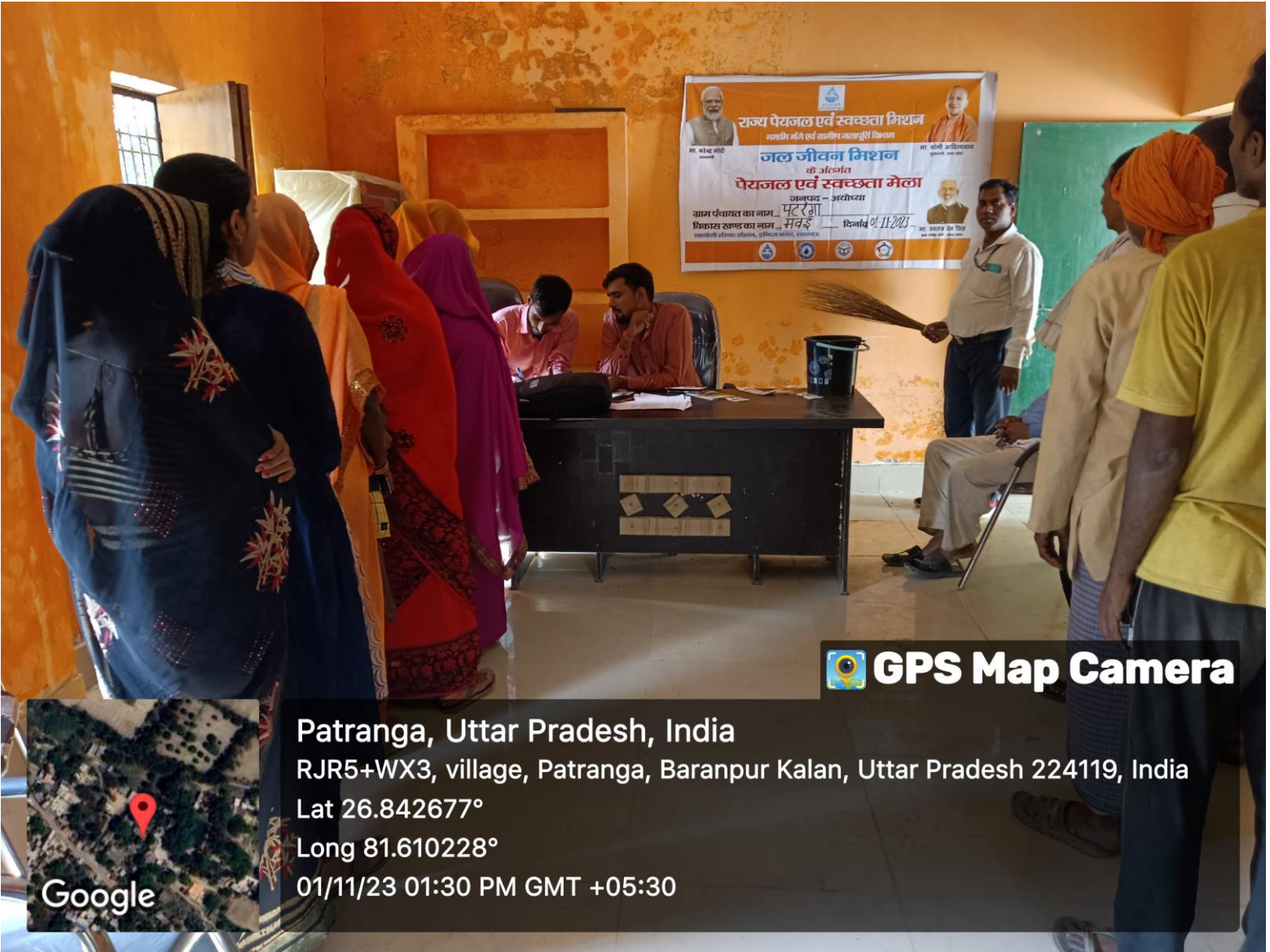



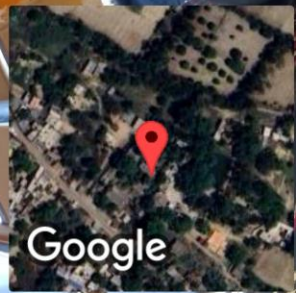


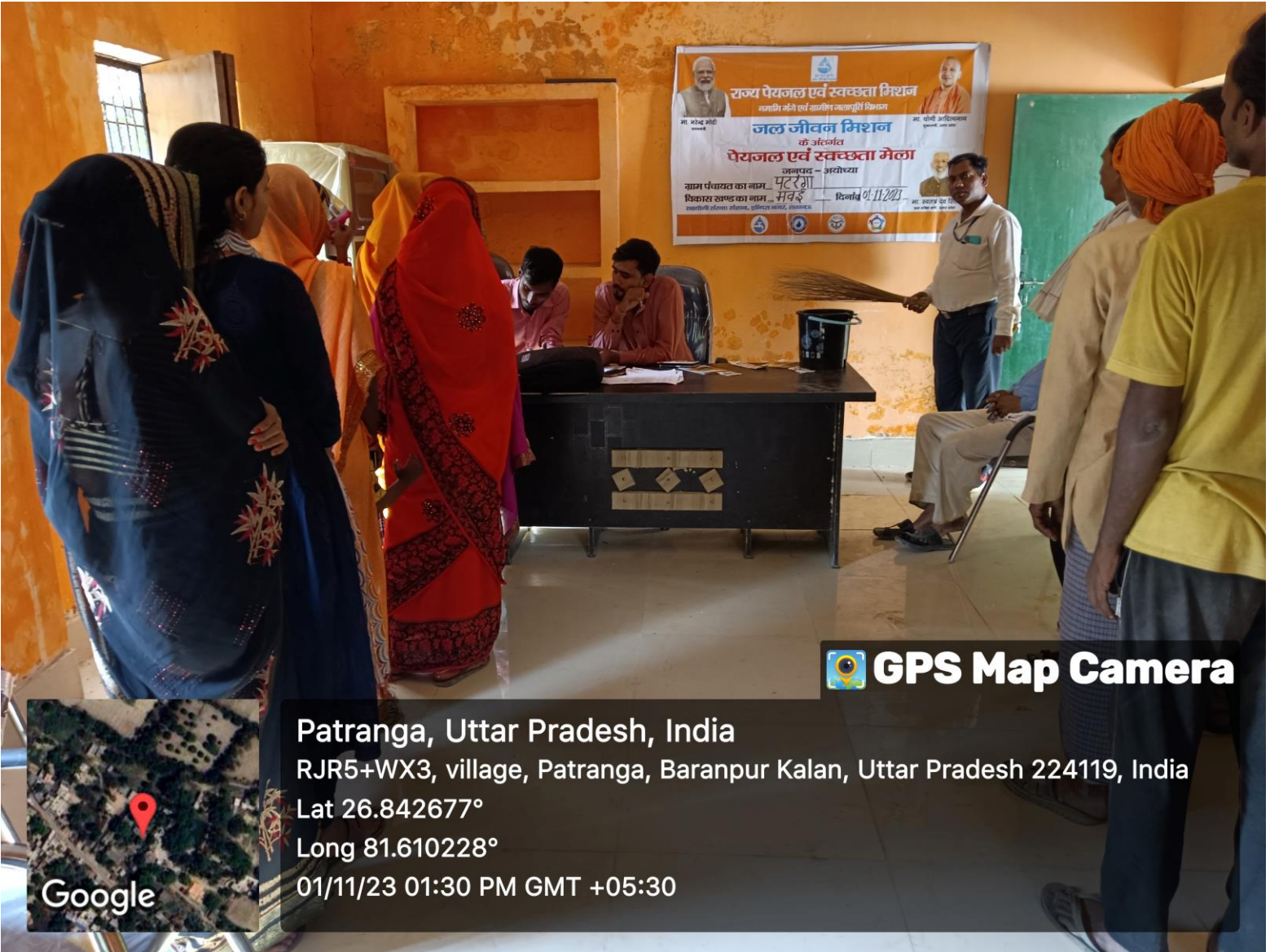
Baranpur Kalan, Uttar Pradesh | Nov 1, 2023, 13:31



 **GPS Map Camera**

Patranga, Uttar Pradesh, India  
RJR5+WX3, village, Patranga, Baranpur Kalan, Uttar Pradesh 224119, India  
Lat 26.842677°  
Long 81.610228°  
01/11/23 01:30 PM GMT +05:30





 **GPS Map Camera**


Patrang, Uttar Pradesh, India  
RJR5+WX3, village, Patrang, Baranpur Kalan, Uttar Pradesh 224119, India  
Lat 26.842677°  
Long 81.610228°  
01/11/23 01:30 PM GMT +05:30



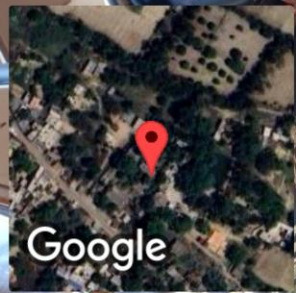
Google



राज्य पेयजल एवं स्वच्छता मिशन  
ग्रामीण जलो एवं ग्रामीण जलसुविधि मिशन  
**जल जीवन मिशन**  
के अंतर्गत  
**पेयजल एवं स्वच्छता मेला**  
जलपद - अयोध्या  
गाँव पंचायत का नाम **पट्टरगाँव**  
विकास खण्ड का नाम **सर्वई** दिनांक **01/11/2023**  
आ. सचिव का रि.  
आ. सचिव का रि.

 **GPS Map Camera**

Patranga, Uttar Pradesh, India  
RJR5+WX3, village, Patranga, Baranpur Kalan, Uttar Pradesh 224119, India  
Lat 26.842677°  
Long 81.610228°  
01/11/23 01:30 PM GMT +05:30





Baranpur Kalan, Uttar Pradesh | Nov 1, 2023, 13:30