




4- श्री दानश्यामचौधरी-शिमि

दिनांक
06-10-2023

राज्य पंचायत एवं स्वच्छता मिशन
नगमि गरी तथा ग्रामीण जनताशक्ति विभाग, उत्तर प्रदेश
जल जीवन मिशन
जनपद के समस्त ग्राम पंचायतों के समस्त प्राथमिक/उच्चतर माध्यमिक
स्कूल का भवन एवं इर्दग प्रतियोगिता कार्यक्रम का आयोजन
जनपद- संत कबीर नगर
पंचायत का नाम कच्छरिया
ग्राम खण्ड का नाम सेमरियावा
दिनांक 06-10-23
पोगी संख्या, मेसर्स- संज्ञान, लखनऊ

GPS Map Camera

Khamhariya, Uttar Pradesh, India
QXV4+GH9, Khamhariya, Kath Ganga, Uttar Pradesh 272175, India
Lat 26.794961°
Long 82.957416°
06/10/23 01:57 PM GMT +05:30






| क्र.सं. | अध्यापकको नाम व पद | उपस्थिति | अनुपस्थिति |
|---------|-----------------------------------|----------|------------|
| 1- | श्री जीतिनारायण त्रिपाठी - प्र.अ. | | |
| 2- | श्री. नो. सिंह - स.अ. | | |
| 3- | श्रीमती बिन्दु - शि.शि. | | |
| 4- | श्री धनश्याम चौधरी - शि.शि. | | |

प्रधानाध्यापक कक्ष

राज्य पेयजल एवं स्वच्छता मिशन
जल जीवन मिशन
जनपद के समस्त ग्राम पंचायतों के समस्त प्राथमिक/उच्चतर स्तर के कक्षाओं में डाईंग प्रतियोगिता
संत क...

GPS Map Camera

Paili Khas, Uttar Pradesh, India
 Unnamed Road, Paili Khas, Uttar Pradesh 272175, India
 Lat 26.78488°
 Long 82.947482°
 06/10/23 02:15 PM GMT +05:30







4- श्री धनश्यामचौधरी-शिम

दिनांक
06-10-2023

राज्य पेयजल एवं स्वच्छता मिशन
 नमामि गंगे तथा ग्रामीण जलसुविधा विभाग, उत्तर प्रदेश

जल जीवन मिशन
 जनपद के समस्त ग्राम पंचायतों के समस्त प्राथमिक/उच्चतर माध्यमिक
 स्तर का गठन एवं इर्दग प्रतियोगिता कार्यक्रम का आयोजन

जनपद- संत कबीर नगर

पंचायत का नाम कपूरिया
 कास खण्ड का नाम सेमरियावा दिनांक- 06-10-23
 योगी संस्था, मेसर्स- संज्ञान, लखनऊ

GPS Map Camera




Khamhariya, Uttar Pradesh, India
 QXV4+GH9, Khamhariya, Kath Ganga, Uttar Pradesh 272175, India
 Lat 26.794961°
 Long 82.957416°
 06/10/23 01:57 PM GMT +05:30

Google



GPS Map Camera



Paili Khas, Uttar Pradesh, India
Unnamed Road, Paili Khas, Uttar Pradesh 272175, India
Lat 26.78488°
Long 82.947482°
06/10/23 02:16 PM GMT +05:30