







राज्य पेयजल एवं स्वच्छता
 खासत तौर पर ग्रामीण जलापूर्ति
जल जीवन मिश्र
 स्वास्थ्य एवं सफाई हेतु विभिन्न
 से सामाजिक क
 जनपद -
 ग्राम पंचायत का नाम
 विकास कार्य का नाम
 कार्यक्रम संस्था : मंगल, प्रीति क्लब, हरदोआ

 **GPS Map Camera**




सुल्तानपुर, उत्तर प्रदेश, भारत
 6J2W+H89, सुल्तानपुर, मधुपुर, उत्तर प्रदेश 227409, भारत
 Lat 26.200599°
 Long 81.645466°
 23/09/23 01:21 PM GMT +05:30




राज्य पेयजल एवं स्वच्छता मिशन
 स्वस्थ नदों एवं सशक्ति जनपदों के माध्यम
जल जीवन मिशन
 स्वास्थ्य एवं सफाई हेतु विभिन्न रंगों के माध्यम
 से सामाजिक मानचित्रण
 जनपद - अमेठी
 ग्राम पंचायत का नाम
 विकास खण्ड का नाम दिनांक 23/09/23
 योजना संस्था : संज्ञान, इन्फिट नगर, लखनऊ।

 **GPS Map Camera**



सुल्तानपुर, उत्तर प्रदेश, भारत
 6J2W+H89, सुल्तानपुर, मधुपुर, उत्तर प्रदेश 227409, भारत
 Lat 26.200599°
 Long 81.645466°
 23/09/23 01:21 PM GMT +05:30

Google



मा. नरेन्द्र मोदी
एवातमन्त्री



मा. योगी अरुणनाथ
मन्त्रालय - पंचायत

राज्य पेयजल एवं स्वच्छता मिशन

नमामि गंगे एवं ग्रामीण जलापूर्ति विभाग

जल जीवन मिशन

स्वास्थ्य एवं सफाई हेतु विभिन्न रंगों के माध्यम से सामाजिक मानचित्रण

जनपद - अमेठी

ग्राम पंचायत का नाम

सुल्तानपुर (सुल्तानपुर)


विकास खण्ड का नाम

गौरीगंज

दिनांक 23/09/23

राज्योदी संस्था : संजान, इन्दिरा नगर, लखनऊ।

GPS Map Camera



Google

सुल्तानपुर, उत्तर प्रदेश, भारत

6J2W+H89, सुल्तानपुर, मधुपुर, उत्तर प्रदेश 227409, भारत

Lat 26.200599°

Long 81.645466°

23/09/23 01:21 PM GMT +05:30

