




राज्य पेयजल एवं स्वच्छता मिशन
 स्वस्थ एवं सफाई हेतु विभिन्न स्लों के माध्यम
 से सामाजिक मानचित्रण

जलपद - अमेठी

गाँव पंचायत का नाम अत्रौली
 विकास स्टाप का नाम जोसा
 स्थानीय संस्था : संजय, इन्डिया सोस, एलएचडी

 **GPS Map Camera**




Google

Atrauli, Uttar Pradesh, India
 8PH9+49G, Atrauli, Nimi, Uttar Pradesh 227801, India
 Lat 26.332542°
 Long 81.722071°
 04/10/23 03:39 PM GMT +05:30



 **GPS Map Camera**



अतरौली, उत्तर प्रदेश, भारत

8PMC+4V2, अतरौली, उत्तर प्रदेश 227801, भारत

Lat 26.332533°

Long 81.722067°

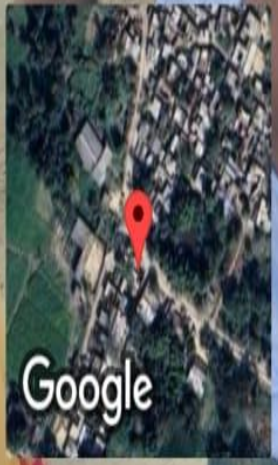
04/10/23 03:40 PM GMT +05:30

Google





 **GPS Map Camera**



Atrauli, Uttar Pradesh, India
8PH9+49G, Atrauli, Nimi, Uttar Pradesh 227801, India
Lat 26.332542°
Long 81.722071°
04/10/23 03:39 PM GMT +05:30

