




 **GPS Map Camera**



Google

Nawada Kishun Garh, Uttar Pradesh, India


8P2W+4F7, Nawada Kishun Garh, Uttar Pradesh 227411, India

Lat 26.300571°

Long 81.745713°

19/10/23 04:01 PM GMT +05:30



 **GPS Map Camera**

Amethi, Uttar Pradesh, India

Newara kishangarh NH931, Amethi, Nawada Kishun Garh, Uttar Pradesh

227411, India

Lat 26.306749°


Long 81.744882°

19/10/23 04:02 PM GMT +05:30





 **GPS Map Camera**



Nawada Kishun Garh, Uttar Pradesh, India
8P2W+4F7, Nawada Kishun Garh, Uttar Pradesh 227411, India
Lat 26.300571°
Long 81.745713°
19/10/23 04:01 PM GMT +05:30



 **GPS Map Camera**



Nawada Kishun Garh, Uttar Pradesh, India
8P4V+GR, Nawada Kishun Garh, Uttar Pradesh 227411, India
Lat 26.306577°
Long 81.744678°
19/10/23 04:02 PM GMT +05:30



एक पाव जल
जल जीवन मिशन

राज्य पेयजल एवं स्वच्छता मिशन

नमामि गंगे एवं ग्रामीण जलापूर्ति विभाग



मा. नरेन्द्र मोदी
प्रधानमंत्री



मा. योगी आदित्यनाथ
मुख्यमंत्री, उत्तर प्रदेश

जल जीवन मिशन

स्वास्थ्य एवं सफाई हेतु विभिन्न रंगों के माध्यम
से सामाजिक मानचित्रण

जनपद - अमेठी

ग्राम पंचायत का नाम नेवादा किशुनगर

विकास खण्ड का नाम शाहगढ़ दिनांक 19/10/2023

सहयोगी संस्था : संज्ञान, इन्दिरा नगर, लखनऊ।









GPS Map Camera



Google

Nawada Kishun Garh, Uttar Pradesh, India
 8P2W+4F7, Nawada Kishun Garh, Uttar Pradesh 227411, India
 Lat 26.300571°
 Long 81.745713°
 19/10/23 04:00 PM GMT +05:30