



GPS Map Camera

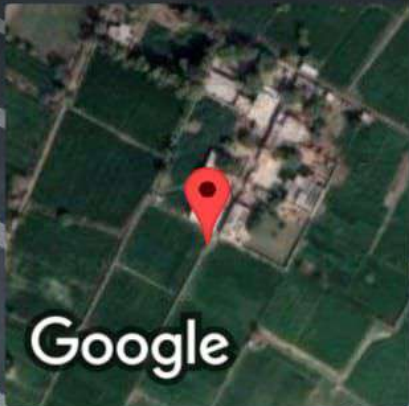
Anandpur, Uttar Pradesh, India

GJF5+RR3, Anandpur, Uttar Pradesh 203207, India

Lat 28.523679°


Long 77.610007°

15/08/23 01:44 PM GMT +05:30



Google



 **GPS Map Camera**

Anandpur, Uttar Pradesh, India

GJF5+RR3, Anandpur, Uttar Pradesh 203207, India

Lat 28.523679°

Long 77.610007°

15/08/23 01:44 PM GMT +05:30



Google



 **GPS Map Camera**

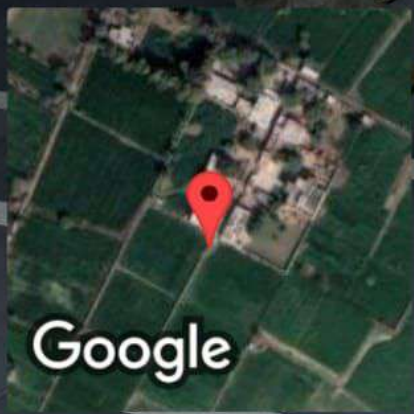
Anandpur, Uttar Pradesh, India

GJF5+RR3, Anandpur, Uttar Pradesh 203207, India

Lat 28.523669°

Long 77.610013°

15/08/23 01:44 PM GMT +05:30



Google







राज्य पेयजल एवं स्वच्छता मिशन
(भूमि संपन तथा ग्रामीण जनशक्ति विभाग, उत्तर प्रदेश शासन)



परभू जिलाधीन नल संगोजन (भाज) को अपनाये के विगे समुदाय को प्रेरित किये जाने हेतु जनपद की समस्त राजस्व ग्राम पंचायतो मे स्वच्छता एवं स्वच्छाई हेतु विभिन्न रंगो के माध्यम से सामाजिक मानचित्रण द्वारा सौक्ष्म मीपिण कार्यक्रम।

राजस्व ग्राम पंचायत : आनंदपुर विकासखण्ड : दादरी जनपद : दो. लु. गोर
प्रमाण पत्र

प्रमाणित किया जाता है कि राज्य पेयजल एवं स्वच्छता मिशन उत्तर प्रदेश के माध्यम से सूबेकट एजेन्सी बिम्बरा लोन प्रोटेक्शन ग्राम सिंग के द्वारा दिनांक 15-11-22 को राजस्व ग्राम स्तर पर एक जीवित मिशन "हर घर जल" योजना के अन्तर्गत स्वच्छता एवं स्वच्छाई हेतु विभिन्न रंगो के माध्यम से सामाजिक मानचित्रण द्वारा योजना मीपिण प्रारम्भ किये गए थे। योजना के अन्तर्गत जन-जन के समझने को हेतु एवं परभू जिले के माध्यम से सामाजिक मानचित्रण द्वारा योजना मीपिण प्रारम्भ किये गए थे। योजना के अन्तर्गत जन-जन के समझने को हेतु एवं परभू जिले के माध्यम से सामाजिक मानचित्रण द्वारा योजना मीपिण प्रारम्भ किये गए थे।

- योजना के अन्तर्गत जन-जन के समझने को हेतु एवं परभू जिले के माध्यम से सामाजिक मानचित्रण द्वारा योजना मीपिण प्रारम्भ किये गए थे।
- योजना के अन्तर्गत जन-जन के समझने को हेतु एवं परभू जिले के माध्यम से सामाजिक मानचित्रण द्वारा योजना मीपिण प्रारम्भ किये गए थे।
- योजना के अन्तर्गत जन-जन के समझने को हेतु एवं परभू जिले के माध्यम से सामाजिक मानचित्रण द्वारा योजना मीपिण प्रारम्भ किये गए थे।
- योजना के अन्तर्गत जन-जन के समझने को हेतु एवं परभू जिले के माध्यम से सामाजिक मानचित्रण द्वारा योजना मीपिण प्रारम्भ किये गए थे।

1. कपिल - 9311119200
2. लक्ष्मी भाती - 9717262717
3. राजिन - 9458584513

Chik
राज्य पेयजल एवं स्वच्छता मिशन
उत्तर प्रदेश शासन
दो. लु. गोर



स्वास्थ्य एवं सफाई हेतु विभिन्न रंगों के माध्यम से सामाजिक मानचित्रण द्वारा
सोशल मैपिंग

रिपोर्टिंग ग्राम

आई.ई.सी संस्था का नाम	वित्तन ग्रीन पूां लि०			
जनपद	शौं. बु० -गार			
ब्लाक	दादरी			
ग्राम पंचायत	आनंदपुर			
दिनांक	15-8-23			
ग्राम प्रधान का नाम (अनिवार्य)/मोबाइल नंबर	कपिल - 9311119200			
अशा एवं अमनवादी कार्यकर्ता का नाम (अनिवार्य) /मोबाइल नंबर	रजनी - 7599485563			
अनुमानित प्रतिभागियों की संख्या	9			
आक्षांश- देशांतर	28-52-3679 - 77-610007			
क्र.सं.	सामाजिक मानचित्रण का स्थान	महिलाओं की संख्या	पुरुषों की संख्या	ग्राम पंचायत सदस्यों की संख्या
	स्थान का घर	8	1	11
नोट :-	गतिविधि से संबंधित पांच अच्छी फोटो (3 आक्षांश /देशांतर सहित एवं 2 आक्षांश /देशांतर के बिना) उसी दिन पोर्टल पर अपलोड किया जाना अनिवार्य है।			

ग्राम प्रधान के हस्ताक्षर एवं मुहर

