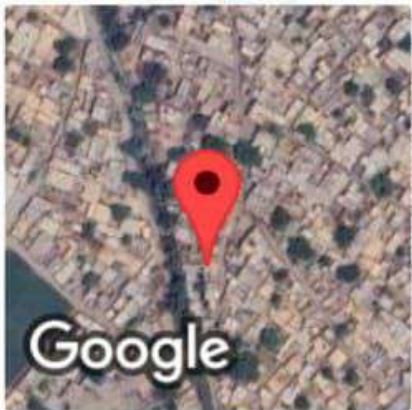




GPS Map Camera



Google

Kalonda, Uttar Pradesh, India


Kalonda Bus Stop, Cholas Rd, Kalonda, Uttar Pradesh 203207, India

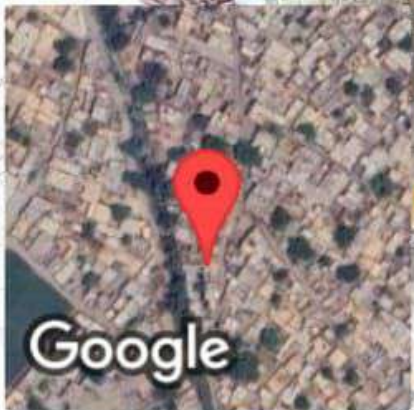
Lat 28.545299°

Long 77.672337°

18/08/23 12:08 PM GMT +05:30



 GPS Map Camera



Kalonda, Uttar Pradesh, India

Kalonda Bus Stop, Cholas Rd, Kalonda, Uttar Pradesh 203207, India

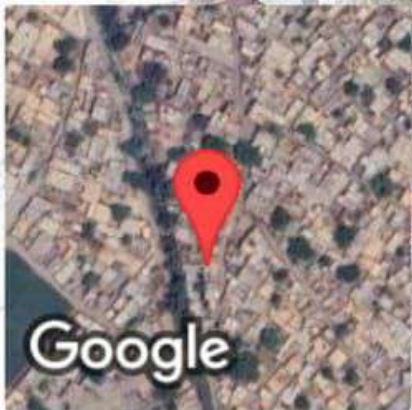
Lat 28.545299°

Long 77.672337°

18/08/23 12:09 PM GMT +05:30



GPS Map Camera



Google

Kalonda, Uttar Pradesh, India

Kalonda Bus Stop, Cholas Rd, Kalonda, Uttar Pradesh 203207, India

Lat 28.545299°

Long 77.672337°

18/08/23 12:09 PM GMT +05:30



राज्य मिशन
स्वास्थ्य एवं समाजिक मानचित्र
WILS





राज्य पेयजल एवं स्वच्छता मिशन
(नाममि गंगे तथा राष्ट्रीय जलपुष्टि विभाग, उत्तर प्रदेश सरकार)



घरेलू कियाशील नल संगीजन (HMT) को अपनाते के निचे सदुदाय को प्रयत्न किये जाने हेतु जलपद की समस्त आवश्यकताएं पंचायती में स्वास्थ्य एवं सफाई हेतु विभिन्न रंगों के माध्यम से सामाजिक मानचित्रण द्वारा सोशल मैपिंग कार्यक्रम।

राजस्व ग्राम पंचायत : शालीदा विकासखण्ड : दादरी जलपद : ओकी 07

प्रमाण पत्र

प्रमाणित किया जाता है कि शालीदा एवं दादरी विकासखण्ड, उत्तर प्रदेश के माध्यम से राष्ट्रीय जलपद एवं **विशाल शीश इलेक्ट्रिक ग्राम** के द्वारा दिनांक 19/10/2023 को राजस्व ग्राम पंचायत पर जल जीवन मिशन 'रूफ पर जल' योजना के अंतर्गत स्वास्थ्य एवं सफाई हेतु विभिन्न रंगों के माध्यम से सामाजिक मानचित्रण द्वारा संगठन मैपिंग साउथ एर पर धातु-धिरु बनाकर जल-मानव को समझने का प्रयास किया गया कि बाहर की मरुती घर में किस प्रकार प्रवेश जाती है यह प्रणाली के स्वच्छ प्रदर्शन किया गया है। जिससे की हर घर में जाक-सफाई का वातावरण उत्पन्न हो सके व जलही दिन-रातों एवं रक्तकाल के प्रति जागरूकता उत्पन्न हो सके। साथ ही साथ जलपद ग्राम पंचायत पर स्वास्थ्य एवं वातावरण संचालित एवं प्राप्त जनसंख्या को केवलगत साहस शीश रंग प्रकल्पन (HMT) एवं सुशिक्षित पेयजल तथा जल-जलित बीमारियों से बचाव हेतु उन्नी भूमिका एवं दायित्वों तथा पेयजल एवं स्वच्छता के प्रति योजना समर्थन के लक्ष्य में भी निम्न विस्तृत रूप से जलपद किया गया -

- पेयजल योजना का रख-रखाव सुचारुगति में होना सुनिश्चित किया गया।
- स्वास्थ्य जीवन में जल प्रथमता संचालित / स्वास्थ्य संचालित दोनों संचालितों को समुदाय रूप से पेयजल योजना (HMT) के प्रति भूमिका को सुनिश्चित के रूप में जागरूक किया गया।
- शौचो में पत्र में पास सोफ्ट एवं मन्दी पानी को जल संचालित के विद्यमान व सही तरीके जलपद हेतु विधि को जानकारी प्रदान किया गया-
 - राष्ट्रीय स्वच्छता
 - कुटा-कुकट का सुरक्षित निपटारा
 - घर एवं योजना की स्वच्छता
 - दूषित पानी की निकासी
 - पानी के पानी का रखरखाव
 - मानव नल का सुरक्षित निपटारा
 - व्यक्तिगत स्वच्छता
 - पशुओं, जेठे सुभर आदि को आबादी एवं पेयजल शौचों से दूर रखना।

उक्तानुसार राजस्व ग्राम पंचायत के जलपद के संबंध स्वास्थ्य एवं सफाई हेतु विभिन्न रंगों के माध्यम से सामाजिक मानचित्रण द्वारा सोशल मैपिंग कर स्वास्थ्य के प्रति सुदृढ़ एवं सुशिक्षित पेयजल तथा जल-जलित बीमारियों से बचाव हेतु जल-जागरूकता कर पेयजल एवं स्वच्छता संचालित विस्तृत रूप से जागरूक किया गया। उक्त कार्यक्रम एनेन्सी द्वारा स्वीकृत नस्युल/व्यव बजाए विवरण के अनुसार निर्धारित समय पर वाहन सहित एक्सपर्ट/ओब्सर्वरों, साउथ सहित माईके प्रयोग, विभिन्न तरह की स्टेपल, विभिन्न तरह के रंगों का प्रयोग करने हुए मानचित्रण तथा विभिन्न प्रकार की आईईसी/प्रकार प्रसार समुदाय-बुकलेट, बम्पलेट, पोस्टर एवं वीडियो इत्यादि वितरण कर सही देख-रेख में सम्पादित कराया गया। कार्यक्रम स्वच्छता से सम्बंधित होने के साथ ही राष्ट्रीय जनसमुदाय के लिए अत्यंत उपयोगी एवं लाभदायक रहा।

उपर्युक्त कार्यक्रम में उपस्थित राजस्व ग्राम पंचायत पर के मुका 03 प्रतिभागियों के द्वारा-

1. प्रचार मां (0149292285)
2. सुधी (9384003070)
3. राजू (9870071685)

शालीदा, दादरी, ओकी 07
हस्ताक्षर एवं मोहर
ग्राम प्रधान / सचिव ग्राम पंचायत /
क्षेत्र पंचायत

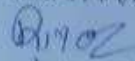


स्वास्थ्य एवं सफाई हेतु विभिन्न स्त्रियों के माध्यम से सामाजिक मानचित्रण द्वारा
सोशल मीपिंग

रिपोर्टिंग फॉर्म

आई.ई.सी. संस्था का नाम	विनयन प्रीत 2008/2010			
जनपद	दोषक-1/2			
ब्लॉक	दोषक			
ग्राम पंचायत	सजोदा			
दिनांक	10/08/23			
ग्राम प्रधान का नाम (अनिवार्य) /मोबाइल नंबर	रघु नन्ददा			
अस्था एवं ऑफिसवाड़ी कार्यकर्ता का नाम (अनिवार्य) /मोबाइल नंबर	सजोदा (9956626711)			
अनुमानित प्रतिभागियों की संख्या	16			
आक्षांश- देशांतर	28.34 3299 / 77.67 2337			
क्र.सं.	सामाजिक मानचित्रण का स्थान	महिलाओं की संख्या	पुरुषों की संख्या	ग्राम पंचायत सदस्यों की संख्या
1	डरान नर	6	10	4
नोट :-	गतिविधि से संबंधित पांच अच्छी फोटो(3 आक्षांश /देशांतर सहित एवं 2 आक्षांश /देशांतर के बिना) उसी दिन पोर्टल पर अपलोड किया जाना अनिवार्य है।			

ग्राम प्रधान के हस्ताक्षर एवं मुहर


सजोदा, दोषक, जी.पी.सी. नगर