



 **GPS Map Camera**

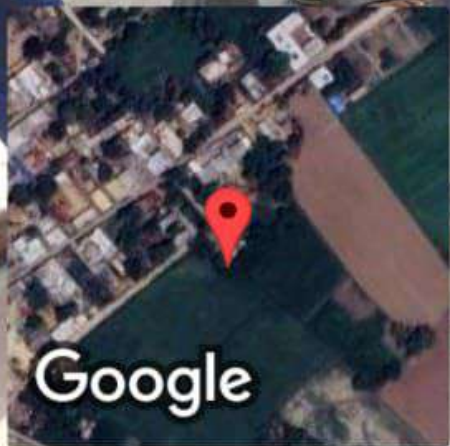
Amaapur Urf Mahara, Uttar Pradesh, India

6MXC+2X, Amaapur Urf Mahara, Marahara, Uttar Pradesh 203141,
India

Lat 28.247852°

Long 77.674155°

17/08/23 01:36 PM GMT +05:30





 **GPS Map Camera**

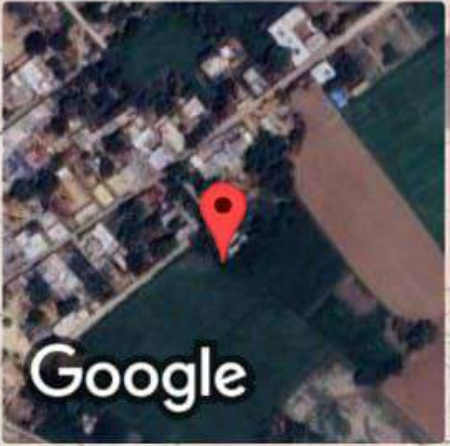
Amaapur Urf Mahara, Uttar Pradesh, India

6MXC+2X, Amaapur Urf Mahara, Marahara, Uttar Pradesh 203141, India

Lat 28.247852°

Long 77.674117°

17/08/23 01:36 PM GMT +05:30



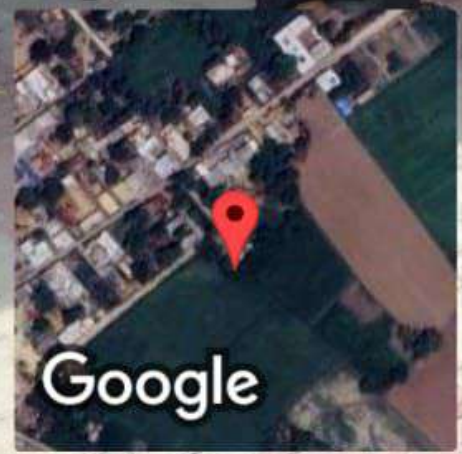
Google

पुष्टीय गीत
म सुफलाम मन्तयज गीतलाम ।
श्यामलाम मातरम वन्दे मातरम
अ ज्योत्सनां फुलकिन यामिनीम
ल कुसुमित द्रुम दल शान्निनीम ।
सोम सुमधर शान्निनीम सुकृतम कृतम

मान्य विषय
कलत्रव (विष्टी)
शिमकटा
सबो
माटा
रिक्त

 **GPS Map Camera**

Amaapur Urf Mahara, Uttar Pradesh, India
6MXC+2X, Amaapur Urf Mahara, Marahara, Uttar Pradesh 203141,
India
Lat 28.247852°
Long 77.674155°
17/08/23 01:36 PM GMT +05:30



य गीत
मम मलयज शीतलाम ।
मातरम वन्दे मातरम
नां पूजित्वा याम्भिनोम् ।
तद्रूपं दत्तं शाम्भिनोम् ।
र आशिषीम सुखद्वयमकल्पाम्

मान्य विषय
कलरव (हिन्दी)
मिनलारा
बेलबो
स्मार्ट
पटक



श्रीत
ज शीलाम ।
वन्दे मातरम्
स्तुत याम्बिनीम्
शांभनीम् ।
मस्तुवामकदाप

मान्य विषय
कलरव (विदी)
मिगतय
रेनबी
दुमार
लटक





स्वास्थ्य एवं सफाई हेतु विभिन्न रोगों के माध्यम से सामाजिक मानचित्रण द्वारा
सोशल मैपिंग

रिपोर्टिंग प्रमज

आई.ई.सी संस्था का नाम	विलसन ग्रीन इस्टीज			
जनपद	श्री. वृ. नगर			
ब्लॉक	जैवर			
ग्राम पंचायत	मारखा			
दिनांक	17/08/2023			
ग्राम प्रधान का नाम (अनिवार्य)/मोबाइल नंबर	ललित 9457644825			
आशा एवं आंगनवाड़ी कार्यकर्ता का नाम (अनिवार्य)/मोबाइल नंबर	देवी-डी 9410678558			
अनुमानित प्रतिभागियों की संख्या	15			
आक्षांश- देशांतर	28.247852 - 77.674155			
क्र.सं.	सामाजिक मानचित्रण का स्थान	महिलाओं की संख्या	पुरुषों की संख्या	ग्राम पंचायत सदस्यों की संख्या
	620	6	2	4
नोट :-	गतिविधि से संबंधित पांच अच्छी फोटो(3 आक्षांश /देशांतर सहित एवं 2 आक्षांश /देशांतर के बिना) उसी दिन पोर्टल पर अपलोड किया जाना अनिवार्य है।			

ललित
ग्राम प्रधान के हस्ताक्षर एवं मुहर
दिनांक 17/8/2023
बिलास नगर (जी.पी. नगर)