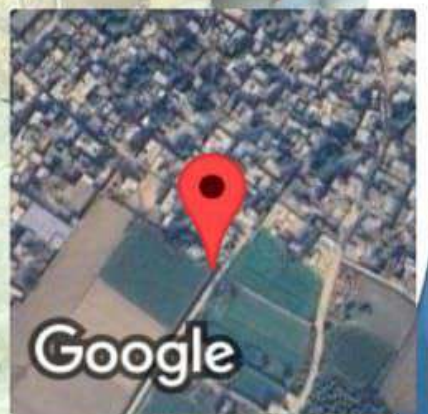

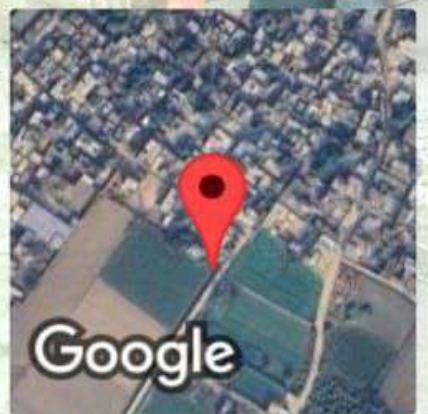
 GPS Map Camera



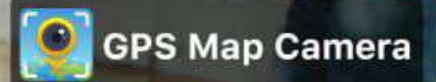
पटना, उत्तर प्रदेश, भारत
PRJF+V76, पटना, उत्तर प्रदेश 245201, भारत
Lat 28.731981°
Long 77.822426°
23/08/23 12:07 PM GMT +05:30



 GPS Map Camera



पटना, उत्तर प्रदेश, भारत
PRJF+V76, पटना, उत्तर प्रदेश 245201, भारत
Lat 28.731981°
Long 77.822426°
23/08/23 12:07 PM GMT +05:30



पटना, उत्तर प्रदेश, भारत
PRJF+V76, पटना, उत्तर प्रदेश 245201, भारत
Lat 28.731981°
Long 77.822426°
23/08/23 12:07 PM GMT +05:30





स्वास्थ्य एवं सफाई हेतु विभिन्न रंगों के माध्यम से सामाजिक मानचित्रण द्वारा
सोशल मीपिंग

फिरोजपुरा

फिरोजपुरा

अर्जुन डी से संस्था का नाम	किरण प्रोग्राम इंडस्ट्रीयल			
उपनाम	एडुटेक			
कॉडक	एडुटेक			
ग्राम पंचायत	पटला			
दिनांक	23/08/23			
ग्राम प्रदान का नाम (शैलियाँ) प्रवेशक नंबर	सुनीता (94193 7804)			
ग्रामा एवं अतिरिक्त/कर्मचारी का नाम (अनिपक्ष प्रवेशक नंबर)	श्री शी (89445 231168)			
अनुसूचित वर्ग/अनुसूचित जाति का संख्या	15			
आदिवासी-कुल	20/23/म/8। 72/82/24/26			
क्र.सं.	सामाजिक मानचित्रण का स्थान	माहिनाओं की संख्या	पुरवों की संख्या	ग्राम पंचायत सदस्यों की संख्या
1	पंचायत	5	10	3

नोट - माहिनी से संबंधित फॉर्म अर्जुन डी से संस्था/ग्रामा एवं अतिरिक्त/कर्मचारी का नाम (अनिपक्ष) अतिरिक्त है।

ग्राम प्रदान के लक्ष्य एवं मंडल
सुनीता
ग्राम पंचायत पटला
फिरोजपुरा, फिरोजपुरा