 **GPS Map Camera**



**Harnathpur Kota, Uttar Pradesh, India**

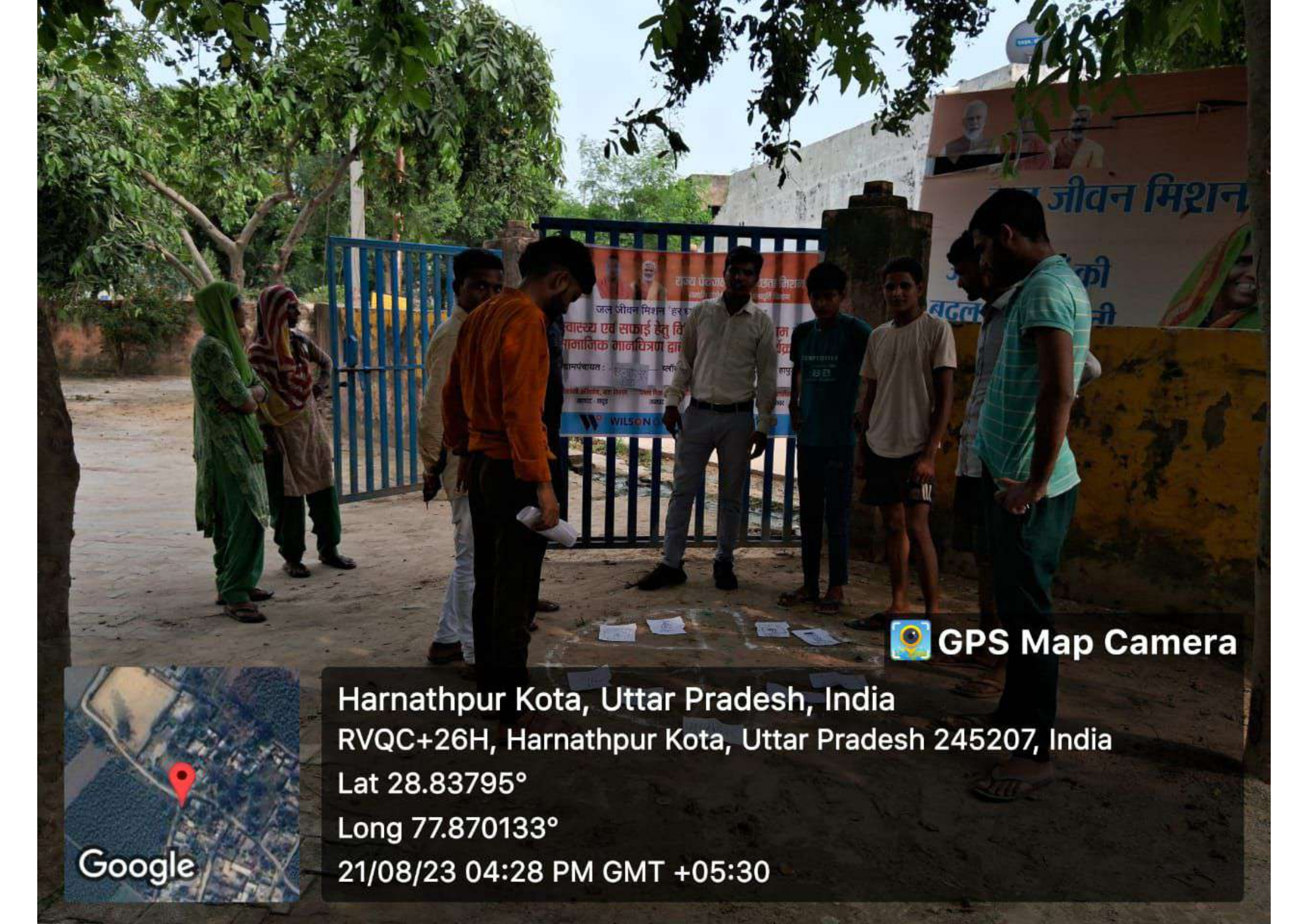
**RVQC+26H, Harnathpur Kota, Uttar Pradesh 245207, India**

**Lat 28.83795°**

**Long 77.870133°**

**21/08/23 04:28 PM GMT +05:30**





राज्य सरकार  
खत नियम  
जल जीवन मिशन  
वास्तव्य एवं सफाई हेतु वि  
सामाजिक मानचित्रण द्वा  
मानवशास्त्र :  
WILSON

जल जीवन मिशन  
की  
बदल  
नी

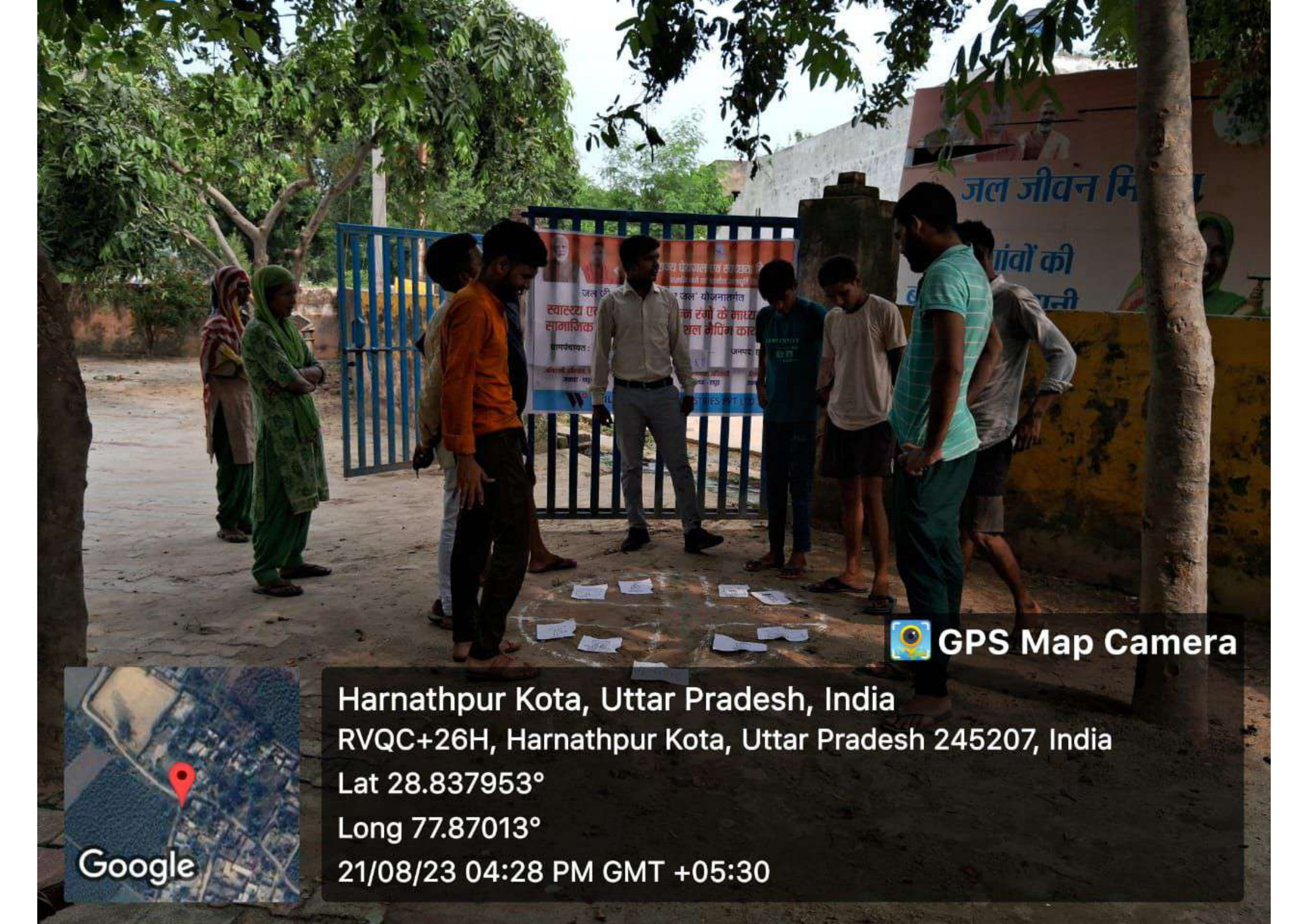
 **GPS Map Camera**



**Harnathpur Kota, Uttar Pradesh, India**  
**RVQC+26H, Harnathpur Kota, Uttar Pradesh 245207, India**  
**Lat 28.83795°**  
**Long 77.870133°**  
**21/08/23 04:28 PM GMT +05:30**

Google

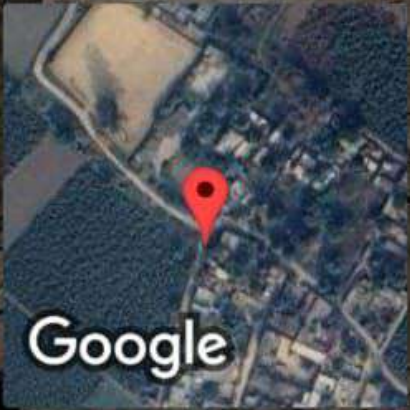




जल जीवन मि  
गांवों की  
स्वास्थ्य ए  
सामाजिक  
योजनातगत  
रवों के माध्य  
थल केषिम कोर  
जनपद



GPS Map Camera



Google

Harnathpur Kota, Uttar Pradesh, India

RVQC+26H, Harnathpur Kota, Uttar Pradesh 245207, India

Lat 28.837953°

Long 77.87013°

21/08/23 04:28 PM GMT +05:30













स्वास्थ्य एवं सफाई हेतु विभिन्न रंगों के माध्यम से सामाजिक मानचित्रण द्वारा सोशल मैपिंग

रिपोर्टिंग ग्रामपंच

विलसन ठीन प्रा० लि.

अर्ज की संख्या का नाम				
विवरण	६१५३			
कालिक	दिग्भाषली			
ग्राम पंचायत	हरनात्रपुर जोटा			
दिनांक	११-८-२३			
ग्राम प्रधान का नाम (अनिवार्य) मोबाइल नंबर	विनोद कुमार - ९९२३३६२८८०			
अर्ज एवं अंगनवाड़ी कार्यकर्ता का नाम (अनिवार्य) मोबाइल नंबर	सुसमा - ९६९९००१२३६			
अनुमानित प्रतिभागियों की संख्या	१२			
आक्षास- देशांतर	२८.८३७५ - ७७.८७०१३३			
क्र.सं.	सामाजिक मानचित्रण का स्थान	महिलाओं की संख्या	पुरुषों की संख्या	ग्राम पंचायत सदस्यों की संख्या
	पंचाग्रत घर	२	१०	११
गतिविधि से संबंधित पांच अच्छी फोटो (३ आक्षास / देशांतर सहित एवं २ आक्षास / देशांतर के बिना) उसी दिन पोर्टल पर अपलोड किया जाना अनिवार्य है।				

ग्राम प्रधान के हस्ताक्षर एवं मुहर

