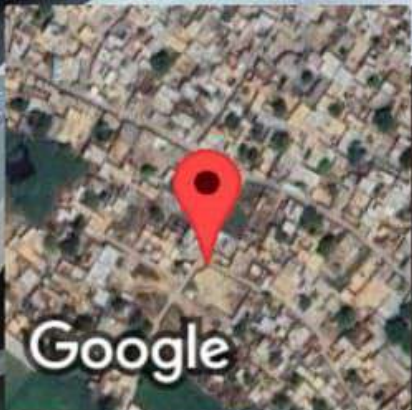
 GPS Map Camera



Rajheti, Uttar Pradesh, India

P29M+M7H, Rajheti, Uttar Pradesh 245207, India

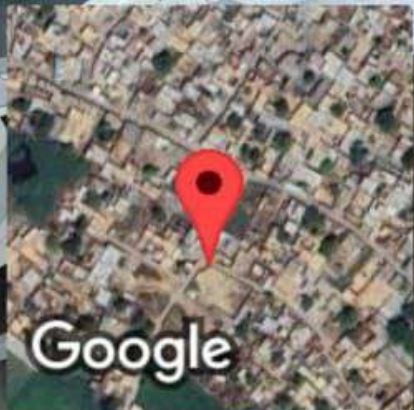
Lat 28.719163°

Long 78.033222°

21/08/23 11:55 AM GMT +05:30



GPS Map Camera



Google

Rajheti, Uttar Pradesh, India


P29M+M7H, Rajheti, Uttar Pradesh 245207, India

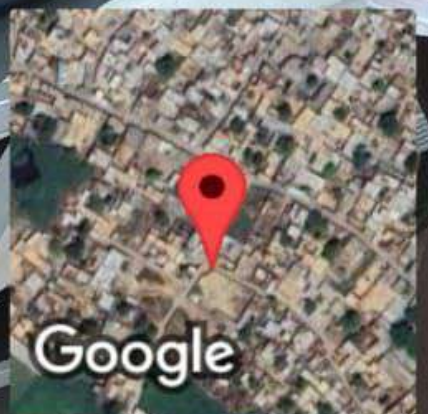
Lat 28.719163°

Long 78.033222°

21/08/23 11:55 AM GMT +05:30



 GPS Map Camera



Rajheti, Uttar Pradesh, India
P29M+M7H, Rajheti, Uttar Pradesh 245207, India
Lat 28.719163°
Long 78.033222°
21/08/23 11:54 AM GMT +05:30





राज्य धेयजल
जल जीवन मिशन 'हर घर जल'
व साफ़ाई हेतु विभिन्न
मानचित्रण द्वारा सोश
ब्लॉक :
विकास विभाग विकास अधिकारी
जयपुर - 302001
WILSON GREEN INDUSTRIES



स्वास्थ्य एवं सफ़ाई हेतु विभिन्न रंगों के माध्यम से सामाजिक मानचित्रण द्वारा
सोशल मैपिंग

रिपोर्टिंग प्रपत्र

आई.ई.सी संस्था का नाम	विभाजन प्रीम 2005/2010			
जनपद	8.145			
ब्लॉक	विष्णुगढ़			
ग्राम पंचायत	उस्ता			
दिनांक	21/08/23			
ग्राम प्रधान का नाम (अनिवार्य) /मोबाइल नंबर	श्याम (9909210300)			
आशा एवं ऑगनवाड़ी कार्यकर्ता का नाम (अनिवार्य) /मोबाइल नंबर	रेनु (8472 969379)			
अनुमानित प्रतिभागियों की संख्या	15			
आक्षांश- देशांतर	28°31'9.69" 78°03'32.2"			
क्र.सं.	सामाजिक मानचित्रण का स्थान	महिलाओं की संख्या	पुरुषों की संख्या	ग्राम पंचायत सदस्यों की संख्या
1	पुष्पम भवापुर	5	10	3

नोट :- गतिविधि से संबंधित पांच अच्छी फोटो (3 आक्षांश /देशांतर सहित एवं 2 आक्षांश /देशांतर के बिना) उसी दिन पोर्टल पर अपलोड किया जाना अनिवार्य है।

ग्राम प्रधान के हस्ताक्षर एवं मुहर

श्याम
ग्राम प्रधान, विष्णुगढ़, उस्ता, विष्णुगढ़, विष्णुगढ़, विष्णुगढ़