




पायत सहायक

सचिव कार्यालय

स्वातंत्र्य मिशन
कार्ड हेतु
जनातर्पित
रवों के
मैपि

GPS Map Camera



Google

Kathikhera, Uttar Pradesh, India
18, Kathikhera, Uttar Pradesh 245101, India
Lat 28.68702°
Long 77.814426°
24/08/23 03:32 PM GMT +05:30

आयत सहायक

सचिव कार्यालय



GPS Map Camera




Google

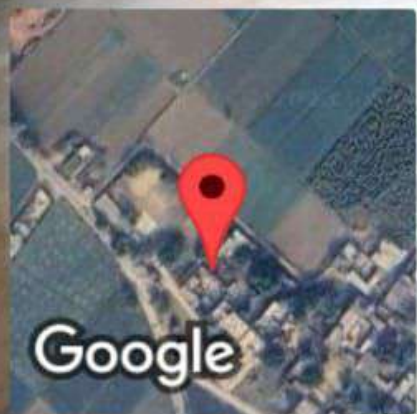
Kathikhera, Uttar Pradesh, India
18, Kathikhera, Uttar Pradesh 245101, India
Lat 28.68702°
Long 77.814426°
24/08/23 03:32 PM GMT +05:30

यक

सचिव कार्यालय



 GPS Map Camera



Kathikhera, Uttar Pradesh, India
18, Kathikhera, Uttar Pradesh 245101, India
Lat 28.687076°
Long 77.814511°
24/08/23 03:33 PM GMT +05:30

Google



आयत सहायक

राष्ट्रपति
सर्वोच्च न्यायालय
सर्वोच्च न्यायालय
सर्वोच्च न्यायालय





एन.एन.एल
ग्राम विकास

रिपोर्टिंग पत्र

स्वास्थ्य एवं सफाई हेतु विभिन्न रंगों के माध्यम से सामाजिक मानचित्रण द्वारा
सोशल मॅपिंग



WILSON GREEN
WILSON GREEN PVT. LTD.

आई.ई.सी. संख्या का नाम	विलसन ग्रीन इंस्टीट्यूट प्रा0 लि0		
जनपद	राज्य		
जिला	राज्य		
ग्राम पंचायत	कोटा जिला		
दिनांक	24/09/23		
ग्राम पंचायत का नाम (अतिरिक्त /संबंधित नंबर)	देवू मिर (7857147089)		
ग्राम एवं औद्योगिक कारखानों का नाम (अतिरिक्त /संबंधित नंबर)	अरुण (93507084064)		
अनुसूचित प्रतिभागीयों की संख्या	10		
आश्रय- देणानर	20 20 एल102 / 79614426		
क्र. सं.	सामाजिक मानचित्रण का स्थान	महिलाओं की संख्या	पुरुषों की संख्या
1	राधापुरा गाँव	4	10
			ग्राम पंचायत सदस्यों की संख्या
			3

नोट : गतिविधि से संबंधित पत्र अर्द्धी फोटो3 आश्रय/ देणानर सहित एवं 2 आश्रय/ देणानर के बिना / उसी दिन फॉर्मल पर उपलब्ध किया जाना अनिवार्य है।

राधापुरा गाँव
ग्राम पंचायत कार्यालय
1-20 एल102

ग्राम पंचायत के नस्लानर एवं नगर