

 **GPS Map Camera**




rampura, Uttar Pradesh, India
G2FJ+8CH rampura , Uttar Pradesh 244926, India
Lat 28.524329°
Long 79.031133°
08/10/23 10:11 AM GMT +05:30

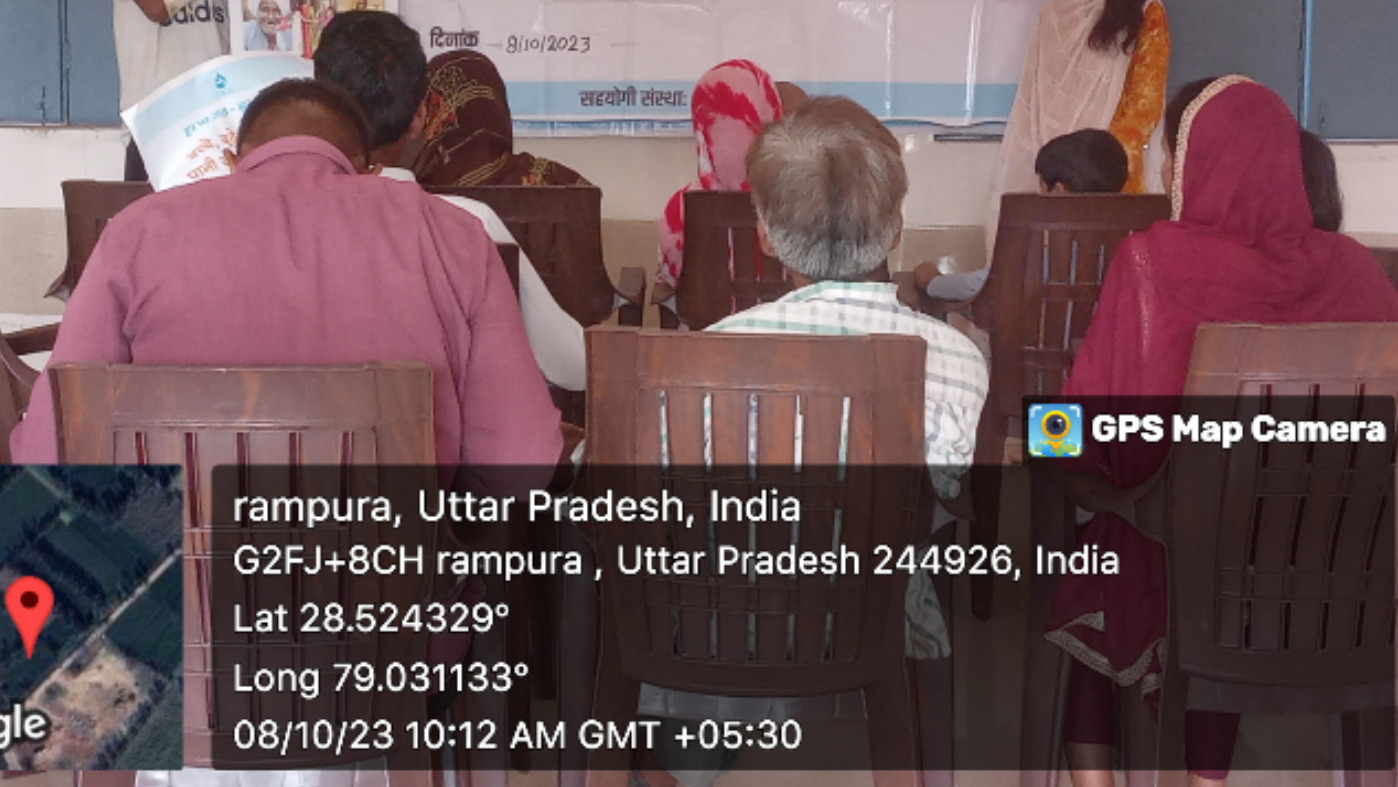
Google


राज्य पेयजल एवं स्वच्छता मिशन
जल जीवन मिशन
ग्राम पंचायत स्तरीय
पेयजल एवं स्वच्छता समिति की बैठक एवं अभिमुखीकरण कार्यक्रम
जलपट - रामपुर - ब्लॉक - शाहवाद - ग्राम पंचायत - रामपुर
दिनांक 8/10/2023
सहयोगी संस्था:


 **GPS Map Camera**



rampura, Uttar Pradesh, India
G2FJ+8CH rampura , Uttar Pradesh 244926, India
Lat 28.524329°
Long 79.031133°
08/10/23 10:12 AM GMT +05:30



 **GPS Map Camera**



rampura, Uttar Pradesh, India
G2FJ+8CH rampura , Uttar Pradesh 244926, India
Lat 28.524329°
Long 79.031133°
08/10/23 10:12 AM GMT +05:30