



राज्य पेयजल एवं स्वच्छता मिशन
(नमामि गंगे तथा ग्रामीण जलापूर्ति विभाग, उत्तर प्रदेश शासन)



घरेलू क्रियाशील नल संयोजन (FHATC) को अपनाने के लिये समुदाय को प्रेरित किये जाने हेतु जनपद की समस्त ग्राम पंचायत स्तर पर संचालित आँगनवाड़ी केन्द्रों पर पेयजल एवं स्वच्छता सम्बन्धी जागरूकता कार्यक्रम।

आँगनवाड़ी केन्द्र स्थल : करीमपुर शर्की पंचायत : करीमपुर शर्की
विकास खण्ड : चमरौआ जनपद : रामपुर

प्रमाण पत्र

प्रमाणित किया जाता है कि राज्य पेयजल एवं स्वच्छता मिशन उत्तर प्रदेश के अध्याय सतीश कुमार एल.सी. के द्वारा दिनांक 11.10.23 को आँगनवाड़ी केन्द्र करीमपुर शर्की ग्राम पंचायत करीमपुर शर्की विकास खण्ड चमरौआ रामपुर में पेयजल एवं स्वच्छता संयोजन कार्यक्रम का हाउस होल्ड टैप कनेक्शन-FHATC (क्रियाशील घरेलू नल कनेक्शन) का प्रोत्साहन तथा वृद्धि प्राप्त हेतु ग्राम पंचायत स्तर पर संचालित आँगनवाड़ी केन्द्रों पर कार्यकर्त्री एवं सहायिका के नेतृत्व में बाल उपयोग, पेयजल स्रोतों (नल कनेक्शन) के सही उपयोग, रख-रखाव, पेयजल के सही उपयोग (जैसे पेयजल को स्वच्छता के उपयोग के लिए नहीं प्रयोग करना तथा ट्यूब व ड्रिपिंग लॉट द्वारा जल पात्र से निकालना, बरसात के दिनों में प्रदूषण का रोकथाम आदि) के उपयोग उपकरणों के प्रयोग, लाना आदि) जागरूकता के माध्यम से बाल उपयोगी/गर्भवती एवं धात्री महिलाओं को प्रेरित अपनाने एवं स्वच्छता के सम्बन्ध में जन-मानस को अवगत कराया गया।

जल जीवन मिशन "हर घर जल" योजना के अन्तर्गत जागरूकता कार्यक्रम के तहत पंचायतल हाउस होल्ड टैप कनेक्शन-FHATC (क्रियाशील घरेलू नल कनेक्शन) तथा पेयजल एवं स्वच्छता के प्रति ग्राम पंचायत स्तर पर संचालित आँगनवाड़ी केन्द्र पर जाकर कार्यकर्त्री एवं सहायिका के नेतृत्व में बाल उपयोगी/गर्भवती एवं धात्री महिलाओं के माध्यम से पेयजल आपूर्ति तथा FHATC एवं शुद्ध पेयजल एवं स्वच्छता अपनाने हेतु जागरूकता प्रदान की गई। कार्यक्रम के दौरान एल.सी. द्वारा प्रचार-प्रसार हेतु आवश्यक आइ.ई.सी. मटेरियल-बुकलेट, पम्पलेट, पोस्टर एवं सफर परिसर पैनल/को-वार्डनेट्स/वाहन सुविधा/फलैक्सी बैनर, साउण्ड सहित माईक प्रयोग, विभिन्न तरह के प्रोजेक्ट इत्यादि पर विशेष ध्यान देकर कार्यक्रम सम्पन्न कर स्वीकृत माड्यूल/व्यय बजट विवरण के अनुसार निर्धारित रिपोर्ट के अन्तर्गत संपूर्ण आइ.ई.सी. गतिविधि के अन्तर्गत जागरूकता कार्यक्रम मेरी देख-रेख में सम्पादित कराया गया। कार्यक्रम के अन्तर्गत पेयजल एवं स्वच्छता के सम्बन्ध में जन-समुदाय के लिए अत्यन्त उपयोगी एवं लाभप्रद रहा।

उपरोक्त कार्यक्रम में उपस्थित ग्राम पंचायत स्तर के मुख्य 03 प्रतिभागियों के हस्ताक्षर:-

1. धन देवी
2. जगवती
3. सुज

श्वेती कुशवाही

केला देवी
केला देवी
ग्राम प्रधान करीमपुर शर्की/कजरहाई
बि०ख० चमरौआ रामपुर

हस्ताक्षर एवं मोहर
आँगनवाड़ी कार्यकर्त्री/सहायिका,
आरोग्य प्रारंभ प्रमाण/सर्वेक्ष



आंगनवाड़ी केन्द्रों पर पेयजल एवं स्वच्छता सम्बन्धी
जागरूकता कार्यक्रम

रिपोर्टिंग प्रपत्र

शुभिन बेन्डिव डेवली ग्राम पंचायत

1	आई.ई.सी संस्था का नाम		
2	जनपद	शामपुर	
3	ब्लॉक	शामपुर	
4	ग्राम पंचायत	करीमपुर शरदी	
5	ग्राम प्रधान का नाम	कोल्हवी	मोबाइल नंबर: 9750991994
5	आंगनवाड़ी कार्यकर्ता का नाम	सविता कुमारी	मोबाइल नंबर: 9817970711
7	दिनांक	11/10/2023	
8	अनुमानित प्रतिभागियों की संख्या	25	
नोट :- गतिविधि से संबंधित ग्राम अक्की फोटो उसी दिन पोर्टल पर अपलोड किया जाना अनिवार्य है।			

आंगनवाड़ी कार्यकर्ता के हस्ताक्षर

ग्राम प्रधान के हस्ताक्षर एवं मुहर

करीमपुर
केला देवा
ग्राम प्रधान करीमपुर शरदी/कनारहाई
दि. 10/10/2023

सविता कुमारी



राम पतायत सररीय सुवर्णित अरिम्पुर प्रु केन्द्रो
पर पियजल एवं स्वच्छता सम्बन्धी जलन का कार्यक्रम
जम्मा: इरम्पुरु कति: 11/10/23


GPS Map Camera

Karimpur Sharqi, Uttar Pradesh, India
R5C7+7V, Karimpur Sharqi, CB Ganj, Uttar Pradesh 244927, India
Lat 28.821012°
Long 79.164906°
11/10/23 01:23 PM GMT +05:30



Google



 GPS Map Camera


Karimpur Sharqi, Uttar Pradesh, India

R5C7+7V, Karimpur Sharqi, CB Ganj, Uttar Pradesh 244927, India


Lat 28.821012°

Long 79.164906°

11/10/23 01:23 PM GMT +05:30

 Google



 GPS Map Camera

Karimpur Sharqi, Uttar Pradesh, India

R5C7+7V, Karimpur Sharqi, CB Ganj, Uttar Pradesh 244927, India

Lat 28.821012°

Long 79.164906°

11/10/23 01:23 PM GMT +05:30



Google



2D Shapes
3D Shapes

साम पंचायत स्त्रीय संचालित अंगण वी केन्द्रों
पर बेमजदूरी एवं लवचाया समन्वयी कार्य-आयोजन
जयपुर राजस्थान

GPS Map Camera

Karimpur Sharqi, Uttar Pradesh, India
R5C7+7V, Karimpur Sharqi, CB Ganj, Uttar Pradesh 244927, India
Lat 28.821012°
Long 79.164906°
11/10/23 01:23 PM GMT +05:30



Google