



राज्य पेयजल एवं स्वच्छता मिशन
(नमामि गंगे तथा ग्रामीण जलापूर्ति विभाग, उत्तर प्रदेश शासन)



'घरेलू क्रियाशील नल संयोजन (FHAC)' को अपनाने के लिये समुदाय को प्रेरित किये जाने हेतु जनपद के सम्स्त ग्राम पंचायतों में ग्राम पंचायत स्तर पर **पेयजल एवं स्वच्छता समिति की बैठक एवं अभिमुद्रवीकरण कार्यक्रम का आयोजन।**

जनपद पीलीभीत विकासखण्ड सरौरी ग्राम पंचायत चिडिया दह

प्रमाण पत्र

प्रमाणित किया जाता है कि राज्य पेयजल एवं स्वच्छता मिशन, उत्तर प्रदेश के माध्यम से सूचीबद्ध एजेन्सी **Appinventiv Technologies Private Ltd, Noida** के द्वारा दिनांक 13/10/2023 को जल जीवन मिशन "हर घर जल" योजना अन्तर्गत फरफानत हाउस होल्ड टैप कनेक्शन (FHAC), शुद्ध एवं सुरक्षित पेयजल तथा जल-अनिलि बीमारियों से बचाव तथा योजना ज रख-रखाव हेतु ग्राम पंचायतों में ग्राम प्रधान व पेयजल एवं स्वच्छता समिति/पानी समिति के माध्यम से नए/पुनर्गठित टीम आस्था प्रदान/समापति द्वारा मनोरथन टीम की उपस्थिति में ग्राम सभा के प्रति उनकी जिम्मेदारी व उनके द्वारा आम जनमानस को पाठ्य प्रवर्तन आपूर्ति का अपनाने, नल से जल के उपयोग हेतु जागरूक बनाने पर साप्ताहिक चर्चा करायी जाएगी, वर्ता में शुद्ध पेयजल एवं स्वच्छता समिति को क्रियाशील बनाने, ग्राम पंचायतों में शुद्ध एवं सुरक्षित पेयजल की उपलब्धता में समिति की भूमिका तथा कर्तव्य प्रत्येक घर एवं परिवार का स्वच्छ रखने दैनिक दिनचर्या व बुद्धिमानी से पानी के उपयोग, स्वच्छता के प्रति आम सामान्य को जन-जागरूक करने आदि विषयों पर पेयजल एवं स्वच्छता समिति को जागरूक किया गया।

उपरोक्त FWHAC/पेयजल एवं स्वच्छता समिति की बैठक का आयोजन हेतु सम्बन्धित एजेन्सी द्वारा कार्यक्रम संचालित कराया गया। कार्यक्रम पेय जल एवं स्वच्छता में शल्यन्धित होने के साथ ही समिति एवं ग्रामीण जनसमुदाय के लिए अत्यन्त उपयोगी एवं लाभप्रद रहा।

उपरोक्त कार्यक्रम में उपस्थित ग्राम पंचायत स्तर के मुख्य 03 प्रतिभागियों के हस्ताक्षर-

1. वेद प्रकाश
2. पुष्पेन्द्र
3. सुन्दर नाथ

हस्ताक्षर एवं मोहर
ग्राम प्रधान / सचिव ग्राम पंचायत /
ग्राम पंचायत सदस्य / क्षेत्र पंचायत

गुरी

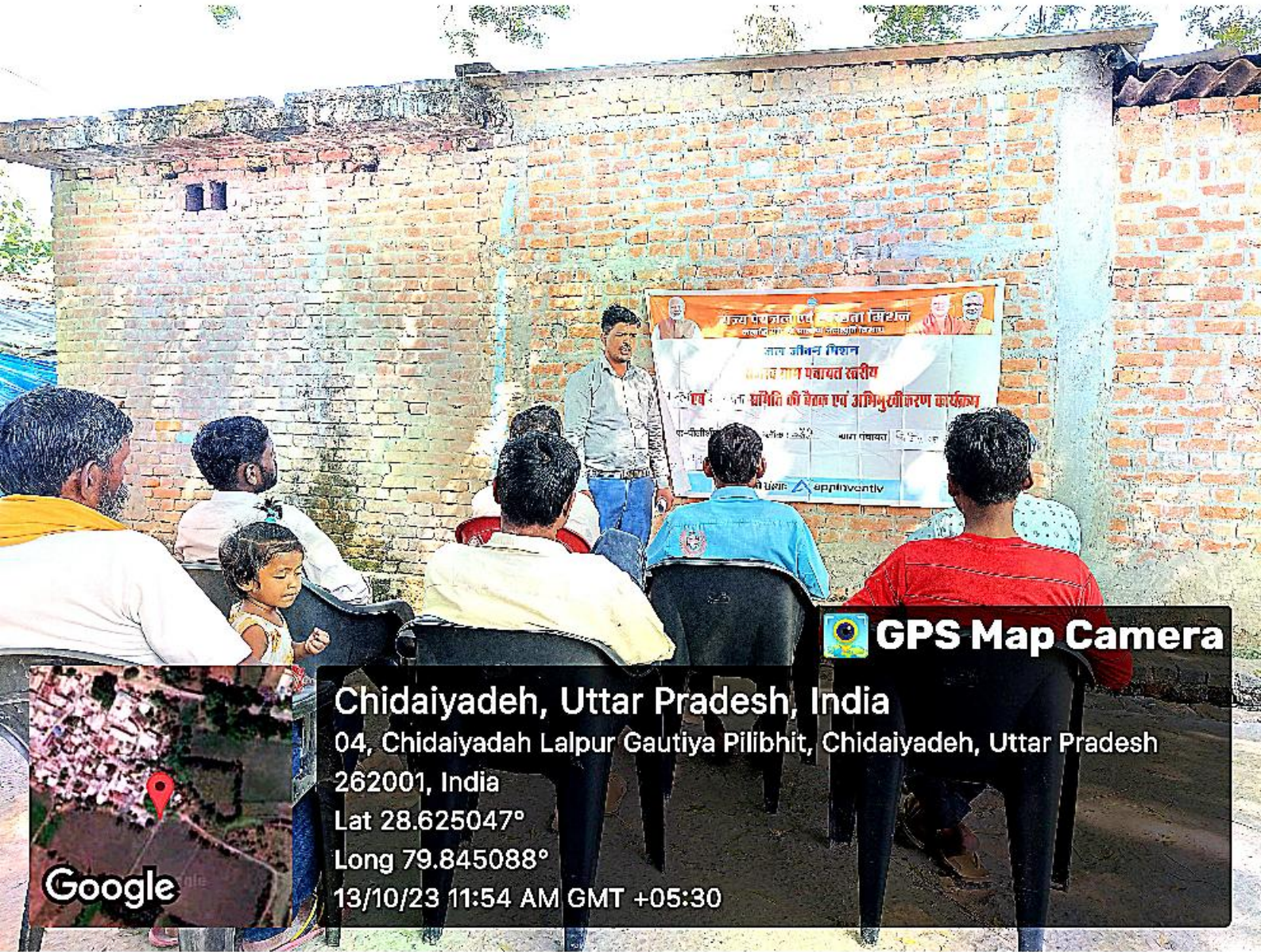
ग्राम पंचायत चिडियादाह
प्रधान
पि० खं० सरौरी (पीलीभीत)



 **GPS Map Camera**

Chidaiyadeh, Uttar Pradesh, India
04, Chidaiyadah Lalpur Gautiya Pilibhit, Chidaiyadeh, Uttar Pradesh
262001, India
Lat 28.625047°
Long 79.845088°
13/10/23 11:54 AM GMT +05:30





 **GPS Map Camera**

Chidaiyadeh, Uttar Pradesh, India

04, Chidaiyadah Lalpur Gautiya Pilibhit, Chidaiyadeh, Uttar Pradesh

262001, India

Lat 28.625047°

Long 79.845088°

13/10/23 11:54 AM GMT +05:30





 **GPS Map Camera**


Chidaiyadeh, Uttar Pradesh, India

04, Chidaiyadah Lalpur Gautiya Pilibhit, Chidaiyadeh, Uttar Pradesh
262001, India


Lat 28.625047°

Long 79.845088°

13/10/23 11:54 AM GMT +05:30

 Google



 **GPS Map Camera**

Chidaiyadeh, Uttar Pradesh, India

04, Chidaiyadah Lalpur Gautiya Pilibhit, Chidaiyadeh, Uttar Pradesh
262001, India

Lat 28.625062°

Long 79.845076°

13/10/23 11:54 AM GMT +05:30





 **GPS Map Camera**

Chidaiyadeh, Uttar Pradesh, India

04, Chidaiyadah Lalpur Gautiya Pilibhit, Chidaiyadeh, Uttar Pradesh
262001, India

Lat 28.625062°

Long 79.845076°

13/10/23 11:55 AM GMT +05:30



Google







