





राज्य धेयजल एवं स्वच्छता मिशन
 ग्राममि गठने तथा ग्रामीण जलसुविधि किमिशन, उत्तर प्रदेश
 जल जीवन मिशन "हर घर जल" योजनासंगत
 जल जीवन मिशन (एन एमएन-डी) संयोजितकर जलसुविधि मिशन अंतर्गत अंशक रूप में जलसुविधि मिशन का
 जलसुविधि की सुविधाएं प्रदान कर, परिवार 2020 और के मिशन (2017) का अंशक रूप में जलसुविधि मिशन का
 जलसुविधि मिशन में अंशक रूप में जलसुविधि मिशन का

किड प... स्टीरिलिजेशन वायल की सहायता से ए.टी.के.
 नय जल गुणवत्ता परिक्षण जागरूकता कार्यक्रम
 जनपद - बहराइच
 ग्राम पंचायत का नाम - गंगापर
 स्थिति - मे0 फेल्कन, ...
 स्थिति - मे0 फेल्कन, ...

ALCON
 B.P. Water Mission


 **GPS Map Camera**



ChardaGngapur, Uttar Pradesh, India
 WJM5+MHM, Charda, GangpurUttar Pradesh 271881, India
 Lat 27.934989°
 Long 81.607446°
 20/04/24 12:31 PM GMT +05:30
 Note : Captured by GPS Map Camera





 **GPS Map Camera**

ChardaGngapur, Uttar Pradesh, India
WJM5+MHM, Charda, GangpurUttar Pradesh 271881, India
Lat 27.934989°
Long 81.607446°
20/04/24 12:16 PM GMT +05:30
Note : Captured by GPS Map Camera





राज्य पेयजल एवं स्वच्छता मिशन
 ग्रामाभि गंगे तथा ग्रामीण जलसुपूर्ति विभाग, उत्तर प्रदेश
 जल जीवन मिशन "हर घर जल" योजना
 कृषि विज्ञान केंद्र, कृषि विज्ञान संस्थान, कानपुर
 जल जीवन मिशन (जल गुणवत्ता-मै 0 फ़ैल्कन) योजना की अंतर्गत जल गुणवत्ता परीक्षण पर
 जल गुणवत्ता की परीक्षण एवं निगरानी, चहराइच ब्लॉक (मै 0 फ़ैल्कन) तालुका एवं मुख्यालय केन्द्र
 जल-उत्पत्ति क्षेत्रों में अन्वेषण हेतु जल-गुणवत्ता परीक्षण ।

कृषि विज्ञान केंद्र, कृषि विज्ञान संस्थान, कानपुर की सहायता से एफ.टी.के.
 राज्य जल गुणवत्ता परीक्षण जागरूकता कार्यक्रम
 जनपद - चहराइच
 ग्राम पंचायत का नाम - गंगापुर
 मै 0 फ़ैल्कन, त

ALCON



 **GPS Map Camera**



ChardaGngapur, Uttar Pradesh, India
 WJM5+MHM, Charda, GangpurUttar Pradesh 271881, India
 Lat 27.934989°
 Long 81.607446°
 20/04/24 12:31 PM GMT +05:30
 Note : Captured by GPS Map Camera