
 **GPS Map Camera**



jamla jot, Uttar Pradesh, India
Unnamed Road, jamla jot jamla jot, Uttar Pradesh 271825, India
Lat 27.578902°
Long 81.506321°
23/04/24 04:02 PM GMT +05:30
Note : Captured by GPS Map Camera




 GPS Map Camera



jamla jot, Uttar Pradesh, India
Unnamed Road, jamla jot jamla jot, Uttar Pradesh 271825, India
Lat 27.578902°
Long 81.506321°
23/04/24 04:02 PM GMT +05:30
Note : Captured by GPS Map Camera




राज्य पेयजल एवं स्वच्छता मिशन
 जनसमि मंगे तथा राष्ट्रीय जलपूर्ति मिशन, उत्तर प्रदेश
 जल जीवन मिशन "हर घर जल" योजनांतर्गत
 विश्व परिसर भिद, बैटरीविद्युतमैकेल वायल की सहायता से एफ.टी.के. वृजस
 महिलाओं का नय जल गुणवत्ता परिसर जागतकता कार्यक्रम।
 जनपद - बहराइज
 ग्राम पंचायत का नाम - समवायत
 विकास क्षेत्र - तेलवापुर
 आयोजक संस्था - मठ फाकन, लखनऊ
 ALCON

 **GPS Map Camera**



jamla jot, Uttar Pradesh, India
 Unnamed Road, jamla jot jamla jot, Uttar Pradesh 271825, India
 Lat 27.578902°
 Long 81.506321°
 23/04/24 04:02 PM GMT +05:30
 Note : Captured by GPS Map Camera



 GPS Map Camera

jamla jot, Uttar Pradesh, India
Unnamed Road, jamla jot jamla jot, Uttar Pradesh 271825, India
Lat 27.578902°
Long 81.506321°
23/04/24 04:02 PM GMT +05:30
Note : Captured by GPS Map Camera

